АРХЕОЛОГИЧЕСКАЯ КАРТА РОССИИ

ОРЛОВСКАЯ ОБЛАСТЬ

РОССИЙСКАЯ АКАДЕМИЯ НАУК
ИНСТИТУТ АРХЕОЛОГИИ

АРХЕОЛОГИЧЕСКАЯ КАРТА РОССИИ

Под общей редакцией Ю.А. КРАСНОВА

ОРЛОВСКАЯ ОБЛАСТЬ

МОСКВА
ИЗДАТЕЛЬСТВО «АВТО»
1992

ББК 63.4(2)
А87

Составитель Г.К. ПАТРИК
Ответственный редактор Ю.А. КРАСНОВ
Рецензенты:
Н.В. МАЛИНОВСКАЯ, Я.М. ПАРОМОВ

Археологическая карта России: Орловская область / Сост.
А87 Г.К. Патрик. — М.: «Авто», 1992. — 96 с.

ISBN 5—87670—005—3

Книга, выходящая в серии "Археологическая карта России", представляет собой научно-справочную работу, в которой в сжатой форме даны важнейшие сведения об археологических памятниках Орловской области — древних городищах, курганах, могильниках и т.п. Рассчитана на археологов, историков, краеведов, работников органов охраны культурного наследия, всех, кому дороги памятники отечественной истории.

А $\frac{0504000000-005}{8Г9(03)-92}$ Без объявл. ББК 63.4(2)

Научно-справочное издание

АРХЕОЛОГИЧЕСКАЯ КАРТА РОССИИ
ОРЛОВСКАЯ ОБЛАСТЬ

Редакторы издательства *В.Е. Стоянов, Е.Е.Сырнева*
Технический редактор *И.К. Нестерова*

Н/К

Издание набрано и смакетировано в АО "Агрохим-бизнес"

Подписано в печать 09.12.92. Формат 60x90 1/16. Бумага офсетная № 1. Гарнитура академическая. Усл. печ. л. 6,00. Уч.-изд. л. 6,125. Тираж 1000 экз. Заказ №

Издательство «Авто»
Адрес: 125047, г. Москва, Бутырский вал, 24

Типография ТОО "САРНА"
Адрес: 119633 г.Москва, ул.Приречная, 3
тел. 435-91-11

ISBN 5—87670—005—3 © Институт археологии РАН, 1992

ПРЕДИСЛОВИЕ

Предлагаемый вниманию читателей выпуск "Археологической карты России" посвящен Орловской области. Как и другие выпуски этого издания, он представляет собой научно-справочную работу, в которой в сжатой форме даны важнейшие сведения о недвижимых объектах археологического наследия — памятниках археологии. В числе таких сведений — местоположение памятника, его тип, характер и особенности, датировка и культурная принадлежность (если последняя может быть установлена), основные находки, современное состояние (если памятник имеет нарушения), место хранения коллекций (для памятников, исследовавшихся стационарными раскопками), интерпретация памятника, литература и источники, содержащие более подробные сведения о нем.

В научно-справочных статьях выпуска представлены сведения об археологических памятниках Орловской области, известных по литературным и архивным материалам на начало 1991 г., проверенные данные о разрушении или полном исчерпании научными раскопками которых отсутствуют. Сведения о важнейших несохранившихся памятниках приводятся во "Введении".

Выпуск подготовлен в Отделе археологических сводов и карт Института археологии РАН. Автор-составитель Г.К. Патрик, карты выполнены при участии Я.М. Паромова. Источниками для написания работы послужили публикации в специальной литературе и отчеты о полевых археологических исследованиях, хранящиеся в архивах Института археологии и Института истории материальной культуры РАН, а также первичная учетная документация на археологические памятники (паспорта), подготовленная И.К. Фроловым и Г.К. Патрик*. Использовались топографические материалы ГУГК масштабов 1:50000 и 1:100000, а также карты Орловской области масштабов 1:400000 (изд. ГУГК, 1988) и 1:500000 (изд. ГУГК, 1990). Административно-территориальное деление области дано по состоянию на начало 1988 г.

В выпуске применяется следующая терминология для обозначения типов археологических памятников. Поселения каменного века называются стоянками, бронзового века, а также содержащие слои каменного или бронзового веков, с одной стороны, и более позднего времени (кроме укрепленных) — с другой, — поселениями. Для обозначения неукрепленных поселений раннего железного века и средневековья принят термин селище, укрепленных — городище. Могильники по наличию или отсутствию в настоящее время насыпей над погребениями разделяются на курганные и грунтовые. Местонахождениями называются места обнаружения древних вещей, связь которых с культурным слоем надежно не документирована. Следует отметить, что в данную работу включены сведения лишь о тех находках, характер и условия которых позволяют предполагать выявление при дальнейших исследованиях и культурного слоя.

---

* Паспортизованы далеко не все археологические памятники области. В научно-справочных статьях отсылки к паспортам даются лишь в тех случаях, когда сведения о памятниках имеются только в этих документах или когда паспорта значительно дополняют информацию, содержащуюся в других источниках. Все использованные в работе паспорта хранятся в Архиве первичной учетной документации Отдела археологических сводов и карт Института археологии РАН.

Научно-справочные статьи об археологических памятниках в выпуске группируются по районам, внутри районов — в алфавитном порядке названий населенных пунктов, близ которых памятники расположены и к которым осуществляется их топографическая привязка. Памятники Орловского района рассматриваются в начале выпуска. Памятники, расположенные в районном центре или топографически привязанные к нему, рассматриваются в начале раздела, посвященного тому или иному району.

В тексте принята сквозная нумерация научно-справочных статей и, соответственно, памятников, использованная также в указателях. Цифра, поставленная в скобки после порядкового номера научно-справочной статьи, указывает номер данного памятника на археологической карте соответствующего района. Во "Введении" и научно-справочных статьях используются сокращения, принятые в изданиях энциклопедического характера.

СПИСОК СОКРАЩЕНИЙ*

АО — Археологические открытия
Арх. ИА — Архив Института археологии РАН
Арх. ИИМК — Архив Института истории материальной культуры РАН
Б. — Большой
б. — бывший
В — Восток
В. — Верхний
вост. — восточный
в т.ч. — в том числе
выс. — высота
ГИМ — Государственный Исторический музей
гл. обр. — главным образом
ГУГК — Главное управление геодезии и картографии
д., дд. — деревни
диам. — диаметр
ЖМНП — Журнал Министерства народного просвещения
З — запад
зап. — западный
ЗРАО — Записки Русского археологического общества
ИА — Институт археологии РАН
ИИМК — Институт истории материальной культуры
колл. — коллекция
кон. — конец
КСИА — Краткие сообщения Института арехологии
к-ра — культура (археологическая)
культ. слой — культурный слой
лев. — левый
М. — Малый
МИА — Материалы и исследования по археологии СССР
Н. — Нижний
нач. — начало
Нов. — Новый
обл. — область
ОКМ — Орловский областной краеведческий музей
ПСРЛ — Полное собрание русских летописей
пол. — половина
прав. — правый
пос. — поселок
р-н — район
р.ж.в. — ранний железный век
р., рр. — река, реки
РАН — Российская Академия наук

---

* Сокращения названий единиц при величинах в цифровой форме, а также некоторые другие общепринятые сокращения в данный список не включены.

руч. — ручей
С — север
САИ — Свод археологических источников
сев. — северный
см. — смотри (дается в скобках при отсылках)
совх. — совхоз
ст. — станция (железнодорожная)
терр. — территория
Тр. ГИМ — Труды Государственного Исторического музея
Тр. ОУАК — Труды Орловской ученой архивной комиссии
ул. — улица
уроч. — урочище
центр. — центральный
четв. — четверть
Ю — юг
южн. — южный.

ВВЕДЕНИЕ

Орловская обл. расположена в центр. части Русской (Вост.-Европейской) равнины. Площадь ее 24,7 тыс. кв. км, поверхность — всхолмленная равнина. Почти вся терр. обл. входит в Среднерусскую возвышенность. Максимальное превышение над уровнем моря составляет 278 м. Современный овражно-балочный рельеф сформировался в основном в четвертичный период.

Климат обл. умеренно-континентальный. Средняя температура января составляет от -9°С до -10°С, июля — +18—19°С, годовое количество осадков колеблется от 450 до 580 мм.

Сев. и зап. части обл. располагаются в подзоне широколиственных лесов лесной зоны, южн. и вост. — в лесостепи. Граница между лесом и лесостепью слабо выражена. В соответствии с этим на С и З преобладающими видами почв являются серые оподзоленные почвы широколиственных лесов, на Ю и В — черноземы, преимущественно оподзоленные. На терр. обл. находится водораздел рек Волжского, Днепровского и Донского бассейнов. Главной водной артерией является р. Ока, начинающаяся в южн. части обл. и относящаяся к Волжскому бассейну. Из левых ее притоков следует отметить рр. Нугрь, Орлик, Крома, Цон, из правых — р. Зуша. Юго-зап. часть обл. входит в Днепровский бассейн: здесь располагаются верховья рр. Навля и Нерусса (лев. притоки р. Десна, лев. притока р. Днепр). В юго-вост. части обл. берет начало р. Сосна (прав. приток р. Дон). Реки имеют глубокие, хорошо разработанные долины.

Первые сведения об археологических памятниках нынешней Орловской обл. встречаются в писцовых книгах кон. 16 — нач. 17 в., где они именуются старыми городищами и старыми селищами (Писцовые книги... 1877. С. 889, 979, 985 и др.). Современными исследованиями установлено, что некоторые из остатков таких поселений относятся к эпохе Древней Руси.

Научное исследование археологических памятников Орловщины началось в 70-е гг. прошлого столетия. Первая попытка систематизации сведений о них была предпринята краеведом А.Н. Пупаревым (*Пупарев АН.* 1877). В основу его книги положены данные опросных листов, собранные по специальной программе волостными и уездными правлениями. А.Н. Пупарев приводит описания некоторых городищ и курганов, т.е. памятников с ярко выраженными внешними признаками, относящихся, как правило, к древнерусскому времени.

В кон. 19 в. орловские краеведы начали проводить более или менее систематические археологические разведки и небольшие раскопки. А.И. Шульгин составил описания и снял глазомерные планы нескольких десятков памятников, заложил разведочные траншеи на городищах у дд. Мерцалово и Гать (*Шульгин А.И.* 1898). Болховский краевед В.Р. Апухтин провел обследование берегов р. Нугрь. Эти сведения были использованы впоследствии в сводной работе А.А. Спицына (*Спицын А.А.* 1903) и введены в широкий научный оборот. Заметный вклад в изучение далекого прошлого Орловщины внес И.Е. Евсеев. В 1907 г. в связи с подготовкой XIV Археологического съезда он провел весьма результативные разведки в долинах рр. Ока, Зуша, Цон и Нугрь, на некоторых памятниках заложил небольшие раскопы (*Евсеев И.Е.* 1908).

В послереволюционные годы изучение археологических памятников обл. возглавил Орловский областной краеведческий музей (ОКМ). Его сотрудники

под руководством П.С. Ткачевского и К.Я. Виноградова вели в 1920-х гг. небольшие раскопки некоторых городищ и курганов (*Ткачевский П.С.* 1927; 1929). В 1938 г. в Орловской обл. работал Н.П. Милонов. Его исследования затронули гл. обр. древнерусские памятники. Долгое время интерес к археологии Орловщины был ограниченным, т.к. здесь отсутствовали яркие на первый взгляд памятники и сенсационные находки. Понадобилось довольно много времени, чтобы оценить важность и своеобразие древностей этой терр.

В послевоенные годы в связи с возрастанием роли археологии в решении общеисторических задач начался новый этап изучения памятников Орловщины. В 1951 г. была организована Верхнеокская экспедиция (первоначально — отряд) ИА под руководством Т.Н. Никольской, работавшая в тесном контакте и сотрудничестве с ОКМ и Управлением культуры Орловского облисполкома. Главной задачей экспедиции было изучение древнейшей терр. восточнославянского племенного союза вятичей, локализуемого летописями в верховьях Оки.

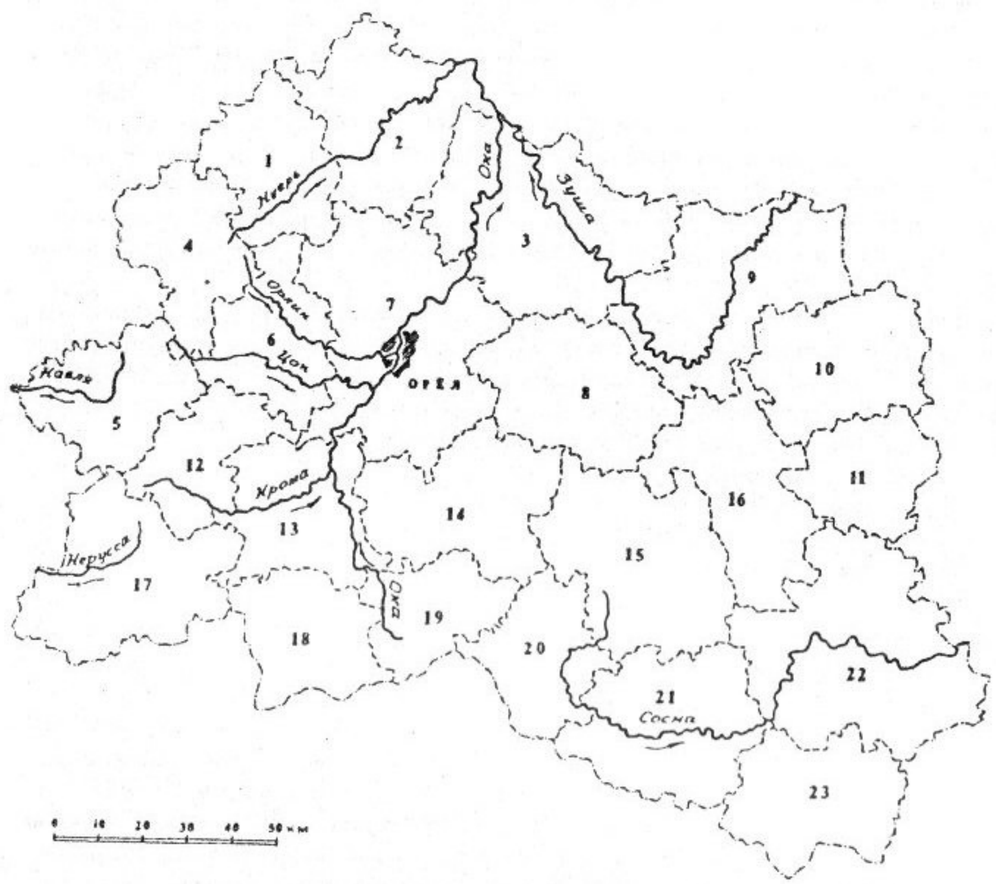

Рис. 1. Административно-территориальное деление Орловской обл.:
1 — Знаменский р-н; *2* — Болховский р-н; *3* — Мценский р-н; *4* — Хотынецкий р-н; *5* — Шаблыкинский р-н; *6* — Урицкий р-н; *7* — Орловский р-н; *8* — Залегощенский р-н; *9* — Новосильский р-н; *10* — Новодеревеньковский р-н; *11* — Краснозоренский р-н; *12* — Сосковский р-н; *13* — Кромский р-н; *14* — Свердловский р-н; *15* — Покровский р-н; *16* — Верховский р-н; *17* — Дмитровский р-н; *18* — Троснянский р-н; *19* — Глазуновский р-н; *20* — Малоархангельский р-н; *21* — Колпнянский р-н; *22* — Ливенский р-н; *23* — Должанский р-н.

В первые годы работы Верхнеокской экспедиции основное внимание было уделено исследованию памятников эпохи раннего железа и нач. средневековья, по времени предшествовавших появлению здесь славян-вятичей. Были проведены планомерные разведки в центр. части обл., раскопками исследовались городища у дд. Жилино, Воротынцево, Звягинки, Зайцево, курганы у дд. Воротынцево, Лебедка и др. Были получены новые материалы о происхождении населения Орловщины железного века, охарактеризована верхнеокская к-ра, существенно дополнены сведения о мощинской к-ре 4—7 вв., осмыслены древнейшие славянские памятники (*Никольская Т.Н.* 1959; 1966а; 1969; 1970).

Позднее, вплоть до завершения работ экспедиции в 1980-х гг., в центре ее внимания оказалось изучение древнерусских городищ, селищ и курганов. Раскапывались феодальные усадьбы и летописные города, были получены важные сведения о становлении феодализма в Земле вятичей (*Никольская Т.Н.* 1972а; 1972б; 1981). Огромный интерес представили раскопки городища у д. Слободка на р. Навля, отождествляемого с остатками летописного города Болдыж (*Никольская Т.Н.* 1987).

В эти же годы сотрудниками различных научных учреждений были выявлены древнейшие памятники обл., относящиеся к палеолиту и мезолиту (А.С. Смирнов, А.Н. Сорокин), исследовались городища верхнеокской к-ры (Л.Н. Красницкий), были обнаружены поселения черняховской к-ры (А.В. Куза), изучались остатки древнерусских деревень (М.В. Фехнер). Большой вклад в изучение археологических памятников Орловской обл. внес И.К. Фролов, раскопавший селище почепской к-ры у д. Железное Городище (*Фролов И.К.* 1969а; 1969б; 1971; 1977; 1978; 1979; 1980; 1985) и проводивший с нач. 1970-х гг. планомерные разведки в различных р-нах обл. по программе подготовки Свода памятников истории и культуры народов России, продолженные Г.К. Патрик. В последние годы активные исследования археологических памятников обл. ведут местные археологи Л.Н. Красницкий и С.Д. Краснощекова.

Несмотря на длительную историю исследования, Орловская обл. не может быть отнесена к хорошо изученным в археологическом отношении. К нач. 1991 г. здесь зафиксировано немногим более 250 памятников археологии. Не завершена их паспортизация. Стационарные исследования проводились только на городищах, селищах и могильниках р.ж.в. и средневековья. Более ранних памятников известно немного, все они изучались только путем внешнего осмотра и сбора подъемного материала. Известные археологические памятники распределены по терр. обл. очень неравномерно. Сравнительно большое их количество обследовано в зап. и сев.-зап. р-нах, в долинах р. Оки и ее левых притоков, значительно меньше — на Ю и ЮВ. В Залегощенском, Краснозоренском, Покровском и Троснянском р-нах до сих пор не выявлено ни одного археологического памятника. Несомненно, что дальнейшие исследования на Орловщине приведут к значительному увеличению количества объектов археологического наследия по сравнению с зафиксированным в настоящем издании.

Как уже отмечалось, ранние этапы истории Орловщины, относящиеся к эпохам камня и бронзы по археологической периодизации, почти не изучены. Небольшое количество памятников этого времени зафиксировано лишь в ходе разведок. Самые древние памятники — стоянка у д. Курасово и местонахождение у д. Пальчиково в Болховском р-не — относятся к верхнему палеолиту (ок. 40—15 тыс. лет назад), хронологически совпадающему с завершающей фазой ледникового периода и формированием человека современного вида.

Следующая эпоха по археологической периодизации — мезолит (средний каменный век), датируемый разными исследователями XIV—сер. V или X—IV тыс. до н.э., — представлена на Орловщине лишь одной стоянкой у д. Буравленки в Мценском р-не. При разведках здесь найдены немногочисленные кремневые резцы, скребки, вкладыши для составных орудий, позволившие отнести памятник к иеневской к-ре и датировать поздним этапом ее развития — сер. VI — нач. V тыс. до н.э. Основной ареал иеневской к-ры располагается в Волго-Окском междуречье (*Фролов А.С.* 1985).

В сер. V или в IV тыс. до н.э. в бассейне Оки начинается неолит (новый каменный век), одним из важных характерных признаков которого на рассматриваемой терр. долгое время считалось изготовление глиняной посуды. В последние годы стали известны и памятники докерамического неолита. На терр. Орловской обл. известно более полутора десятков неолитических памятников, представляющих собой остатки поселений древних охотников и рыболовов. Как правило, они располагаются на первых надпойменных террасах рек или на всхолмлениях в поймах, на небольшой высоте над уровнем воды. Все известные в настоящее время неолитические поселения Орловщины относятся к развитому неолиту и датируются 2-й пол. IV—III тыс. до н.э. В культурном отношении они неоднородны. Стоянки ЮЗ рассматриваемой терр. (напр., у дд. Высокое и Слободка на р. Навля) отнесены к деснинской к-ре (*Смирнов А.С.* 1982; 1986а; 1986б; 1986в), для которой характерны остродонные сосуды шлемовидной и биконической формы с орнаментацией из ямок ромбической и округлой формы, отпечатков, напоминающих след птичьей лапы, а также кремневые орудия, изготовленные на отщепах. На памятниках сев. части обл. преобладает неолитическая керамика с ямочно-гребенчатой орнаментацией, имеющая большое сходство с посудой льяловской (*Раушенбах В.М.* 1970) и рязанской (*Цветкова И.К.* 1970) к-р Волго-Окского междуречья и Ср. Поочья. На Ю и ЮВ обл. с верховьев Дона проникали носители среднеокской неолитической к-ры, отличительными признаками которой были остродонные сосуды с накольчатой и накольчато-гребенчатой орнаментацией и широкое использование пластин при изготовлении каменных орудий.

В кон. III—нач. II тыс. до н.э. на значительной части лесостепной и лесной зон Вост. Европы расселились так называемые племена шнуровой керамики и боевых топоров. С их появлением в верховьях Оки начинается бронзовый век, происходит становление земледелия и животноводства. В Орловской обл. известно более двух десятков поселений этого времени. Они располагаются либо в тех же топографических условиях, что и неолитические, либо на более высоких террасах и также относятся, по-видимому, к разным археологическим к-рам. В нижнем горизонте культ. слоя городища Лужки в Кромском р-не найдено значительное количество обломков лепных сосудов близкой к шаровидной формы со сложным орнаментом из оттисков зубчатого штампа и нарезок, которые отнесены к среднеднепровской к-ре (о среднеднепровской к-ре см.: *Артеменко И.И.* 1967; Археология СССР: Эпоха бронзы... 1987. С. 37—42). Здесь, несомненно, находилось поселение этой к-ры, напластования которого оказались полностью переработанными в железном веке и средневековье, к которым относится городище. Место, где позднее возникло городище Лужки, — самый вост. пункт расселения племен среднеднепровской к-ры. В Орловской обл. зафиксировано несколько пунктов случайных находок каменных и бронзовых топоров рассматриваемого времени. Некоторые из них аналогичны топорам фатьяновской к-ры бронзового века, бóльшая часть памятников которой находится к С и СВ от верховьев р. Оки (*Бадер О.Н.* 1963; *Брюсов А.Я., Зимина М.П.* 1966; *Крайнов Д.А.* 1972; Археология СССР: Эпоха бронзы... 1987. С. 58—76). Это позволяет предполагать возможность открытия в дальнейшем на рассматриваемой терр. и памятников фатьяновской к-ры. Племена шнуровой керамики и боевых топоров многие исследователи относят к индоевропейской языковой группе. Одни видят в них предков балтов, другие находят в их материальной культуре отражение гипотетической балто-славянской языковой общности, третьи считают их еще не разделившимися предками балтов, славян и германцев.

Керамика памятников эпохи бронзы юго-вост. р-нов Орловской обл., известных, к сожалению, только по материалам небольших разведок, имеет большое сходство с посудой срубной и абашевской к-р, основной ареал которых лежит к Ю и В от рассматриваемой терр. (*Кривцова-Гракова О.А.* 1955; *Мерперт Н.Я.* 1958; Абашевская культура. 1961; *Либеров А.Д.* 1964; Археология СССР: Эпоха бронзы... 1987. С. 124—130). Не исключена возможность, что некоторые курганы этой части Орловщины являются погребальными памятниками срубных и абашевских племен. Срубные и, возможно, абашевские племена относились, по-видимому, к индоиранской языковой группе.

В нач. I тыс. до н.э. на терр. лесостепной и лесной зон Вост. Европы была освоена варка железа из местных болотных руд, началось изготовление железных орудий. Эти изобретения открывают новую эпоху, по археологической периодизации называемую р.ж.в. Для периода с нач. I тыс. до н.э. по нач. I тыс. н.э. на большей части терр. Орловской, Калужской и Тульской обл. археологи выделяют памятники верхнеокской к-ры (*Третьяков П.Н.* 1957; 1966; *Красницкий Л.Н.* 1988). Вопросы ее специфических признаков, нижней даты и границ разработаны еще недостаточно. Южн. границу верхнеокской к-ры Т.Н. Никольская проводит по линии Орел—Новосиль, Л.Н. Красницкий — по водоразделу рр. Ока и Сейм. Сев. ее граница проходит несколько южнее р. Протва, зап. — по водоразделам рр. Ресса, Жиздра, Болва, Навля и Нерусса, вост. не определена (*Красницкий Л.Н.* 1988. С. 29, 30). Соседями племен верхнеокской к-ры на С были дьяковские племена (Дьяковская культура. 1974), на СЗ — племена днепро-двинской к-ры (*Третьяков П.Н.* 1966; *Седов В.В.* 1970), на З и ЮЗ — юхновской к-ры (*Левенок В.П.* 1963; *Мельниковская О.Н.* 1975; *Мельниківська О.М.* 1985). К Ю от ареала верхнеокских племен зафиксированы памятники, близкие лесостепным скифским, называемые иногда памятниками зольничной к-ры (*Алихова А.Е.* 1961). Не все археологи признают правомерность выделения самостоятельной верхнеокской к-ры, некоторые считают ее лишь вариантом юхновской. С последней верхнеокская к-ра имеет очень много общего в керамике, типах орудий и украшений, характере поселений и технике домостроительства.

Памятники верхнеокской к-ры, как и юхновские, представлены городищами и селищами. Городища располагаются, как правило, на мысах коренного берега или высоких террас. С напольной стороны они были защищены одной или несколькими линиями валов и рвов. Высота валов в настоящее время редко превышает 1—2 м, глубина рвов — 0,5—2,0 м. В древности земляные укрепления были, несомненно, мощнее, на них располагались деревянные стены. Селища находят в тех же топографических условиях, что и городища, некоторые — непосредственно за их укреплениями. В последнем случае городище и селище

представляли, по-видимому, одно поселение, лишь часть которого была укреплена. Реже селища верхнеокской к-ры находят на низких террасах и даже в поймах. В Орловской обл. наиболее полно исследованы городища Надежда в Орловском р-не, Лужки в Кромском р-не, Жилино в Мценском р-не, Воротынцево 1 в Новосильском р-не. Раскопки селищ не производились.

Для поселений верхнеокской к-ры характерны наземные, прямоугольные в плане постройки каркасно-столбовой конструкции площадью до 60—70 кв.м, разделенные на несколько помещений легкими стенами. Полы и стены построек обмазывались глиной. Внутри каждого из помещений имелись очаги, рядом с ними — нары. Наряду с такими домами существовали постройки, располагавшиеся полудугой по периметру площадки городища, примыкая к валам. Они выполняли одновременно функции жилых и оборонительных сооружений.

Керамика верхнеокской к-ры представлена гл. обр. лепными тонкостенными горшками баночной формы с прямыми или слегка отогнутыми венчиками, которые украшались в верхней части ямчатыми вдавлениями округлой, прямоугольной или треугольной формы, а по краю венчика — насечками, защипами, пальцевыми вдавлениями. Встречаются мискообразные сосуды, рыболовные грузила, грузики различной формы, назначение которых недостаточно ясно, керамические погремушки.

Орудия труда изготовлялись из кости (наконечники стрел, проколки, шилья, тупики для обработки шкур и т.п.) и железа (ножи с горбатой спинкой, миниатюрные серпы и др.). Медь и бронза использовались гл. обр. для изготовления украшений, среди которых наиболее интересны булавки со спиралевидным или ажурным (в форме березового листа) навершием. О местной металлургии свидетельствуют находки на поселениях железных и медных шлаков, тиглей и льячек. Хозяйство верхнеокских племен было комплексным, в нем необходимым образом сочетались примитивное допашенное земледелие, животноводство, рыболовство и охота (История крестьянства... 1987. С. 352—355).

Большинство исследователей считает, что юхновские и верхнеокские племена в языковом отношении были балтами (*Седов В.В.* 1970). Есть и иная точка зрения, относящая их к кругу ираноязычных племен, лишь впоследствии подвергшихся влиянию со стороны восточных балтов (*Мельниківська О.М.* 1985).

В 1-й четв. I тыс. н.э. в Подесенье и части В. Поочья, в т.ч. и на терр. Орловской обл., формируется почепская к-ра (*Амброз А.К.* 1964; *Заверняев Ф.М.* 1969), имеющая сходные черты как с предшествовавшими ей юхновской и верхнеокской, так и с зарубинецкой к-рой В. Поднепровья (о зарубинецкой к-ре см.: *Кухаренко Ю.В.* 1965; *Поболь Л.Д.* 1971; *Максимов Е.В.* 1972). Почепская к-ра возникла, вероятно, при смешении проникших в Подесенье и Поочье зарубинецких племен с местным населением — племенами юхновской и верхнеокской к-р. Жизнь на городищах в это время постепенно затухает и перемещается на селища, возникающие в большинстве случаев на низких террасах или в поймах. На терр. Орловщины достаточно полно исследован только один памятник этого времени — селище 2 у д. Железное Городище в Шаблыкинском р-не.

При раскопках на этом памятнике изучены остатки жилых и хозяйственных наземных и полуземляночных построек. Наземные постройки аналогичны домам юхновской и верхнеокской к-р, но несколько меньше их по размерам. От полуземляночных построек сохранились прямоугольные, реже — овальные в плане котлованы площадью 16—48 кв. м, глубиной до 0,75 м. В центре таких построек были врыты массивные столбы, на которых держалась кровля, по-видимому четырехскатная. Полуземляночные жилища имели глинобитные очаги и нары. Пол жилищ в большинстве случаев был обмазан глиной.

Основу керамического комплекса почепских памятников составляют грубые лепные, более или менее профилированные горшки, орнаментация которых бедна и имеет много общего с орнаментацией посуды юхновских и верхнеокских племен. Меньшую, но наиболее выразительную часть почепского керамического комплекса составляют лепные же остроребериые и округлобокие миски, небольшие, хорошо профилированные горшки с лощением на внешней поверхности. Изделия из металлов на почепских памятниках встречаются значительно чаще, чем на городищах и селищах юхновской и верхнеокской к-р, что свидетельствует о прогрессе в черной и цветной металлургии. На селище 2 у д. Железное Городище найдены железные ножи, серпы, шилья, иглы, топоры, тесла, наконечники стрел и дротиков, фибула, бронзовые шейная гривна, подвески и другие украшения. Основу хозяйства почепских племен составляли земледелие и животноводство, причем первое, вероятно, имело большее значение в хозяйстве, чем второе. Есть некоторые основания предполагать, что почепские племена, как и зарубинецкие, были знакомы с упряжными пахотными орудиями, изготовленными целиком из дерева (История крестьянства... 1987. С. 334—338). Этническая принадлежность почепских племен все еще дискуссионна. Высказано предположение о их балтской языковой принадлежности, по крайней мере в верхнеокском регионе.

В юго-вост. части Орловской обл., близ д. Алдобаевка на р. Сосна, разведками выявлены селища с гончарной и лепной посудой, типичной для еще одной археологической к-ры р.ж.в. — черняховской (о черняховской к-ре см.: *Сымонович Э.А.* 1955; *Брайчевская А.Т.* 1960; *Федоров Г.Б.* 1960; *Ляпушкин И.И.* 1961; *Баран В.Д.* 1964; *Брайчевский М.Ю.* 1964; *Винокур І.С.* 1972). Они датируются 3—4 вв. н.э. Основной ареал черняховской к-ры охватывает терр. от Н. Дуная до верховьев Северского Донца. Для носителей черняховской к-ры характерны высокоразвитое для своего времени земледелие, начало процесса отделения ремесла от сельского хозяйства, начало классообразования, широкие торговые связи. Черняховская к-ра была, вероятно, полиэтничной, включала гл. обр. славянские, сарматские и дако-фракийские группы населения, а также готов. Селища на р. Сосна указывают сев.-вост. пределы, до которых доходили отдельные группы черняховских племен.

На исходе р.ж.в. и в начале средневековья значительная часть нынешней Орловской обл. входит в ареал мощинской к-ры (*Бульчов Н.И.* 1899; Археология СССР: Восточные славяне... 1982. С. 42—45), терр. которой охватывает В. Поочье и часть верхнеднепровского бассейна. Несмотря на то, что многие вопросы, связанные с характеристикой и конкретной историей мощинских племен еще недостаточно разработаны (*Массалитина Г.А.* 1988. С. 81—83), можно утверждать, что основой ее формирования была почепская к-ра. Не исключен и приток нового населения, скорее всего — из Прибалтики, слившегося с почепским. Следует отметить, что мощинская к-ра занимает лишь часть почепского ареала. Наиболее вероятная датировка ее — 4—7 вв. н.э.

На терр. Орловской обл. напластования мощинской к-ры прослежены как на селищах, располагающихся, как правило, на более высоких местах, чем почепские, так и на городищах. При этом вновь заселяются давно заброшенные городища верхнеокской к-ры, напр. Торкуновка, Лужки, Воротынцево 1, на которых обновляются и расширяются оборонительные сооружения. Возникают и новые укрепленные поселки.

Остатки построек мощинской к-ры на Орловщине изучены только в Шаблыкинском р-не, на Большом Слободкинском городище, в нижнем горизонте культ. слоя. Все исследованные здесь постройки, как жилые, так и хозяйственные, имели прямоугольную в плане форму, площадь 12—24 кв. м, пол их был углублен в материк на 0,3—0,5 м. В центре построек прослежены следы мощных опорных столбов четырехскатной кровли. В жилищах имелись глинобитные очаги. Такие постройки имеют много общего с полуземляночными жилищами почепской к-ры.

Среди мощинских памятников известны и погребальные сооружения — курганы с трупосожжениями. В Орловской обл. исследован лишь один такой памятник — одиночный курган у д. Воротынцево в Новосильском р-не, располагавшийся на склоне прав. берега р. Зуша в 0,5 км от русла, примерно в 1 км от Воротынцевского городища, на котором выявлен и культ. слой мощинской к-ры. Как показали раскопки, насыпь кургана использовалась для захоронения по крайней мере дважды, причем в разные эпохи. Мощинский погребальный комплекс, самый ранний в кургане, представлен остатками кострища, залегавшего на глинобитной площадке размерами ок. 2x1 м. Глинобитная площадка и грунт под ней были обожжены. В кострище найдено большое количество кальцинированных костей человека и обломков глиняных сосудов, характерных для мощинской к-ры. Не исключено, что по крайней мере часть трупосожжений была совершена на стороне и остатки их захоронены в сосудах-урнах (*Никольская Т.Н.* 1959. С. 52, 53).

Основная часть керамического комплекса памятников мощинской к-ры — хорошо профилированные лепные горшки с примесями дресвы или шамота в тесте, украшенные по краю венчика насечками, защипами, ногтевыми вдавлениями, а под горлом — отпечатками веревочки, гребенчатого штампа, неглубокими ямками. Характерной особенностью мощинской керамики, как и почепской, являются лощеные сосуды, гл. обр. мискообразные, тарелкообразные, а также небольшие горшки. По-видимому, лощеная посуда была столовой, нелощеная использовалась для хранения припасов и приготовления пищи (*Никольская Т.Н.* 1959. С. 46—48).

Разнообразные орудия труда изготовлялись из железа, а украшения (фибулы, браслеты, подвески, серьги, перстни и т.п.) — из сплавов цветных металлов. Среди мощинских древностей выделяется своеобразная группа украшений — подвески и застежки с цветной, преимущественно красной, выемчатой эмалью. Большинство таких украшений привозилось из Ср. Поднепровья и Прибалтики. В Орле при случайных обстоятельствах найдена одна такая подвеска, происходящая, судя по стилю и технологии, из сев.-вост. Литвы (*Фролов И.К.* 1970). Предполагают, что у мощинских племен на В. Оке возник также собственный центр производства ювелирных изделий, в т.ч. с эмалями.

Этническая принадлежность племен мощинской к-ры не вызывает сомнений. Исследователи практически единодушно относят их к вост. балтам. Балтоязычное племя голядь, обитавшее в 11—12 вв., по данным летописей, на р. Угра, можно с большой вероятностью считать потомками населения мощинской к-ры. Бóльшая же часть мощинских племен постепенно слилась с пришедшими на В. Оку славянами и, по-видимому, приняла участие в формировании восточнославянского племенного союза вятичей.

Славяне появились на Орловщине в 8—9 вв. Памятники этого времени представлены на рассматриваемой терр. городищами, селищами, курганными и грунтовым могильниками. Древнейшим славянским памятником в Орловской обл. следует считать грунтовый могильник, расположенный на терр. уже упоминавшегося Большого Слободкинского городища и стратиграфически приуроченный к периоду между окончанием жизни на поселении мощинской к-ры и возникновением на его месте древнерусского города. Обряд погребения на этом могильнике — трупосожжение на стороне с помещением праха умерших в сосуды-урны, которые устанавливались в неглубокие могильные ямы округлой в плане формы. Лепные сосуды-урны по форме, характеру глиняного теста и фактуре поверхности сходны со славянской керамикой типа Корчак и более поздней — типа Луки-Врублевецкой, бытовавшей на более зап. и юго-зап. терр. славянского ареала (о к-ре Корчак и памятниках типа Луки-Врублевецкой см.: *Русанова И.П.* 1976. С. 42, 43; *Седов В.В.* 1979. С. 101—116). Это сходство дало основание датировать могильник 8 в. (*Никольская Т.Н.* 1987. С. 19).

Культурные напластования 8—10 вв. отмечены на уже упоминавшихся городищах у дд. Воротынцево и Лужки, селищах у пос. Кромы и д. Лебедка (Урицкий р-н), а также на некоторых других памятниках, где найдены фрагменты лепных толстостенных горшков, часто с веревочным или зубчатым орнаментом в верхней части, близких или идентичных керамике роменской к-ры. Эта к-ра, славянская принадлежность которой бесспорна, была распространена на значительных пространствах Днепровского Левобережья в бассейнах рр. Сейм, Десна, Сула, Псел, Ворскла и датируется 8—10 вв. (*Лянцихин И.И.* 1958; 1961; 1968; *Сухобоков О.В.* 1975). Вместе с роменской керамикой на некоторых памятниках Орловщины встречаются обломки красноглиняных амфор с бороздчатой поверхностью, покрытой белым ангобом. В памятниках салтовской к-ры (*Плетнева С.А.* 1967) такие сосуды надежно датируются 8—9 вв.

К этому времени относятся курганный могильник у д. Лебедка в Урицком р-не и поздние погребения Воротынцевского кургана. В этих и других раннеславянских памятниках Верхнеокского бассейна господствовал обряд трупосожжения. Сожжение умерших производилось на стороне, вне пределов курганов. Кальцинированные кости вместе с украшениями и деталями одежды ссыпались в лепные глиняные урны, часть из которых аналогична керамике роменской к-ры. Урны помещались в основание или в насыпь кургана. На могильнике Лебедка под насыпями курганов встречалось от одного до семи погребений. В основании насыпей зафиксированы неглубокие канавки в материке, оставшиеся от оградок, ограничивавших площадку, на которую ставили урны, и сооружения в виде срубов, ориентированные по странам света. Подобные курганы распространены в В. Поочье и за пределами Орловской обл. (*Седов В.В.* 1973).

Автор "Повести временных лет" помещает на Оке славянское племя (в свете современных данных — племенной союз) вятичей (ПСРЛ. Т. I. Стб. 12). Именно ранневятичскими следует считать известные на Орловщине поселения с керамикой, близкой посуде роменской к-ры, курганы с трупосожжениями типа Лебедки и поздних погребений Воротынцевского кургана. К рубежу 10—11 вв. славяне-вятичи уже плотно заселили В. Поочье, включая и терр. нынешней Орловской обл. Пришельцы-славяне довольно быстро ассимилировали местное балтоязычное население благодаря более высокому уровню социально-экономических отношений, а также определенной языковой близости с балтами. Основой хозяйства славян, в т. ч. и вятичей, было в это время пашенное земледелие, в котором применялись упряжные пахотные орудия с железными наконечниками. Происхождение вятичей летопись связывает с "ляхами", т. е. с зап. славянами. По мнению Т.Н. Никольской, археологический материал ранних вятичских памятников имеет ряд общих

черт с уже упоминавшейся раннеславянской к-рой Корчак, носители которой действительно обитали у зап. пределов терр. вост. славянства.

Границы Земли вятичей довольно точно очерчены по данным письменных источников и археологическим материалам (*Барсов Н.П.* 1885; *Голубовский П.В.* 1895; *Спицын А.А.* 1899; *Шахматов А.А.* 1918; *Арциховский А.В.* 1930; *Насонов А.Н.* 1951; *Никольская Т.Н.* 1981). Она включала бассейн В. и Ср. Оки до впадения в нее р. Цна, а также течение р. Москва и ее притоков, кроме верховьев рр. Руза и Истра. Заселение вятичами этой терр. проходило в общем направлении с Ю на С. Нынешняя Орловская обл. была самой южн. и раньше всего освоенной частью вятичской терр. Вплоть до 11 в. вятичи жили обособленно от других славянских племен, не подчинялись русским князьям, сохраняли свои древние обычаи. Обряд трупосожжения бытовал у них дольше, чем у других славянских племен (*Никольская Т.Н.* 1981. С. 27).

Расселившись по В., а затем и Ср. Оке, вятичи втянулись в международную торговлю, одной из важных артерий которой в Вост. Европе был Окский путь (*Рыбаков Б.А.* 1948; *Монгайт А.Л.* 1961; *Новосельцев А.П., Пашуто В.Т.* 1967; *Даркевич В.П.* 1973). Свидетельством этого являются многочисленные в Окском бассейне клады и отдельные находки восточных монет. Два пункта таких находок известны и на терр. Орловской обл. Это клад, найденный еще в прошлом веке у д. Бобыли и содержавший 325 целых и 21 обломок восточных монет, самая поздняя из которых датируется 876 г., и подражания саманидскому дирхему кон. 10—нач. 11 в., обнаруженные при раскопках городища Лужки (*Никольская Т.Н.* 1981. С. 274).

В 9 в. вятичи платили дань хазарам (ПСРЛ. Т. I. Стб. 19). После разгрома Хазарского каганата Святослав в 966 г. победил вятичей и обложил их данью в свою пользу (ПСРЛ. Т. I. Стб. 65). Однако они неоднократно восставали и отказывали в выплате дани. Сыну Святослава Владимиру Мономаху пришлось вновь и вновь совершать походы в их земли, но окончательно присоединить Землю вятичей к своим владениям он не смог. В течение всего 11 в. путь из Киева в Ростово-Суздальскую землю через вятичскую считался опасным, поэтому ездили кружным путем — через Смоленск. Лишь в 12 в. началась феодализация Земли вятичей, которая постепенно была разделена между черниговскими, ростово-суздальскими и рязанскими князьями. Терр. нынешней Орловской обл. попала под власть черниговских князей (*Зайцев А.К.* 1975а).

Археологические памятники Орловщины 11—13 вв. представлены городищами, селищами и курганными могильниками. Наиболее многочисленны селища, площадь которых колеблется от 2—3 до 20—25 тыс. кв. м. Часть таких памятников возникла еще в 8—10 вв. и продолжала функционировать в позднем средневековье. Среди селищ преобладает приречный тип, когда культ. слой тянется неширокой полосой вдоль берега реки или края речной террасы. Реже селища занимают мысы высоких террас или коренного берега, располагаясь вдали от русла реки. Известны селища, занимавшие площадку городищ более раннего времени.

Наиболее частыми находками на селищах рассматриваемого времени являются обломки глиняных сосудов, украшенных по плечикам и тулову зубчатым, линейным, волнистым орнаментом. С кон. 10—нач. 11 в. такие сосуды стали изготовлять на гончарном круге (*Никольская Т.Н.* 1981. С. 56). Обычны находки орудий труда, в т.ч. сельскохозяйственных (наральники, сошники, серпы, косы), ключей, замков, пряслиц и других бытовых предметов, изредка встречаются украшения и детали одежды. Жилищами служили гл. обр. полуземлянки с глинобитной печью, а также наземные постройки срубной конструкции. На некоторых селищах можно предполагать и наличие ремесленных мастерских, обслуживавших своей продукцией небольшую сельскую округу.

Среди городищ Орловщины, имеющих напластования древнерусского времени, значительная часть выделяется мощными укреплениями при относительно небольших размерах округлой или полукруглой в плане площадки, находками наряду с керамикой и орудиями труда оружия и предметов снаряжения всадника, обломков стеклянных браслетов и других дорогих украшений, значительной имущественной дифференциацией обитателей, которая проявляется, в частности, в размерах и устройстве жилищ, их планировке. Такие городища считают остатками укрепленных феодальных усадеб, своего рода замков, в которых жили феодал и его челядь (*Седов В.В.* 1960. С. 51 сл.; *Никольская Т.Н.* 1966б; 1981). В непосредственной близости от таких городищ нередко располагаются селища, по-видимому, остатки владельческих сел. Судя по археологическим материалам, городища-усадьбы возникают не ранее кон. 11—нач. 12 в., в период активной феодализации вятичских земель. Часть из них прекратила существование в сер. 13 в., вероятно, в связи с татаро-монгольским нашествием, на некоторых имеются напластования 14—15 вв. и даже более позднего времени. Из памятников этого типа, известных на рассматриваемой терр., следует упомянуть городища Гать, Борилово, Гнеушево, Гонючево, возможно — Спасское и др. Некоторые из них могли играть роль форпостов для защиты от набегов кочевников на границе Руси со степью.

Некоторые городища Орловщины древнерусского времени следует интерпретировать как детинцы городов. К возникновению на Руси городов как особой формы поселений привели кардинальные изменения всего строя жизни: становление классового общества и государственности, феодализация общества, интенсификация процессов отделения ремесла от сельского хозяйства, развитие торговли (*Тихомиров М.Н.* 1956). "Археологическими признаками" древнерусского города могут считаться относительно крупные размеры, сложная планировка (наличие укрепленного детинца, служившего центром города, и обширных посадов, иногда также укрепленных), следы ремесленных производств и торговли, обнаруживаемые при раскопках.

Первые сведения в письменных источниках о городах на терр. Орловщины относятся к сер. 12 в., когда вятичские земли окончательно втянулись в общий для всей Руси процесс развития феодализма. Впрочем, еще в "Поучении" Владимира Мономаха упомянут населенный пункт Кордна, который некоторые исследователи также считают городом. Однако сведения источников о Кордне слишком неопределенны. Скорее всего, это был племенной центр вятичей, а не город в социально-экономическом понимании этого термина.

Из бесспорных городов под 1146 г. упомянуты Мценск (Мъченськ, Мценеск) и Болдыж (ПСРЛ. Т. II. Стб. 335, 336, 342), под 1147 г. — Кром (Кромы) и Домагощ (ПСРЛ. Т. II. Стб. 342; Т. VII. С. 39), под 1155 г. — Новосиль (ПСРЛ. Т. IX. С. 203). Некоторые исследователи считают, что городом был и Спашь (Спас), упомянутый в источниках под 1147 и 1152 гг. (ПСРЛ. Т. II. Стб. 342, 355). Остатки древнерусских Мценска, Крома и Новосиля находятся на терр. одноименных районных центров обл. Домагощ связывается с городищем у с. Городище в Болховском р-не (*Зайцев А.К.* 1975б. С. 37), Болдыж — с городищем у д. Слободка в Шаблыкинском р-не (*Никольская Т.Н.* 1987. С. 5, 6, 144). Летописный Спашь идентифицируется с городищем у с. Спасское в Орловском р-не (*Никольская Т.Н.* 1981. С. 75, 77; 1987. С. 5, 144). По мнению И.К. Фролова, на терр. нынешней Орловской обл. располагался и Воротынск, впервые упомянутый в летописи под 1155 г.

(ПСРЛ. Т. II. Стб. 479). В литературе Воротынск обычно связывают с городищем у одноименного села на р. Ока в Калужской обл. (*Насонов АН.* 1951. С. 223), однако оснований для такого отождествления немного. И.К. Фроловым приведены убедительные соображения в пользу того, что остатки древнего Воротынска следует видеть в городище 1 и расположенных поблизости от него селищах у с. Воротынцево в Новосильском р-не (*Фролов ИК.* 1985. С. 34, 35).

Наиболее полно исследованы остатки древнего Болдыжа (*Никольская Т.Н.* 1987). Этот город, занимавший площадь не менее 40 га, имел хорошо укрепленный детинец, укрепленный окольный город и обширный посад. Терр. города, особенно его детинец, была плотно застроена наземными и полуземляночными жилищами ремесленников, торговцев, дружинников, различными хозяйственными и производственными сооружениями. В детинце находился большой двор очень богатого человека, возможно, князя или посадника. Зафиксированы остатки железоплавильного, кузнечного, меднолитейного, ювелирного и гончарного производств. О высоком уровне развития гончарства свидетельствует производившаяся в городе поливная керамика, для изготовления которой нужна высокая квалификация мастеров. В культ. слое найдены вещи, изготовленные в различных регионах Руси и даже за ее пределами (стеклянные сосуды, иконки, лампадки, некоторые типы украшений, фрагменты колокола и т.п.), что свидетельствует о развитой торговле. Город был уничтожен, вероятно, во время татаро-монгольского нашествия. Следы сильного пожара, скелеты людей среди сгоревших остатков домов запечатлели страшную катастрофу. В последующие века жизнь здесь уже не возобновлялась.

Курганные могильники 11—13 вв. на Орловщине немногочисленны, что объясняется, по-видимому, интенсивным уничтожением их при сельскохозяйственных работах. Выс. курганов колеблется от 0,2—0,3 до 2,5 м, иногда они окружены неглубокими ровиками. Число насыпей в могильниках обычно не превышает 15—20. По внешним признакам они почти не отличаются от более ранних — мощинских и ранневятичских. Имеющиеся материалы позволяют утверждать, что и на терр. Орловщины обряд трупосожжения постепенно сменился обрядом трупоположения. Многие исследователи связывают это с процессом христианизации вятичей, который протекал медленно и противоречиво. Во всяком случае, курганы 12—13 вв. содержат уже только остатки трупоположений. Под насыпью курганов костяки лежат либо на древнем горизонте, либо в неглубоких могильных ямах, и ориентированы черепом на З. Мужские погребения бедны сопровождающими вещами. В них встречаются небольшие железные ножи, фитильные трубочки, поясные пряжки и кольца и т.п. Значительно богаче находками женские погребения, содержащие разнообразные украшения и детали костюма. Племенными украшениями вятичей 12—13 вв. считаются семилопастные височные кольца, решетчатые перстни, хрустальные и желтые стеклянные шарообразные бусы, перемежавшиеся в ожерельях с бипирамидальными сердоликовыми, загнутоконечные пластинчатые браслеты (*Арциховский АВ.* 1930). Как в мужских, так и в женских погребениях часто встречаются глиняные горшки с линейным, волнистым, изредка — зубчатым орнаментом, изготовленные уже на гончарном круге.

В последние десятилетия на терр. обл. зафиксировано значительное количество памятников 14—17 вв. В большинстве случаев это селища, остатки позднесредневековых сел, погостов, деревень. Они располагаются обычно в тех же топографических условиях, что и древнерусские, реже — на водоразделах. Позднесредневековые слои имеются и на некоторых городищах, являющихся остатками городов или феодальных усадеб. К сожалению, позднесредневековые памятники пока не привлекали внимания археологов.

АРХЕОЛОГИЧЕСКИЕ ПАМЯТНИКИ ОРЛОВСКОЙ ОБЛАСТИ

ОРЛОВСКИЙ РАЙОН

Рис. 2. Археологические памятники Орловского р-на:
I — городище; *II* — селище; *III* — стоянка; *IV* — поселение; *V* — курганный могильник, курган; *VI* — грунтовый могильник; *VII* — местонахождение; *VIII* — остатки сторожевой башни*

* Условные обозначения, принятые для рис. 2—20.

1 (14). ГОНЮЧЕВО. ГОРОДИЩЕ, 11—13, 14—17 вв. К СЗ от д., лев. коренной берег р. Ока при устье руч. Сухарев Верх. Площадка округлая в плане, диам. ок. 44 м, выс. над рекой до 21 м, окружена кольцевым валом (выс. до 4,5 м) и рвом (глуб. до 3 м), сильно разрушена. Исследовано (И.Е. Евсеев, Т.Н. Никольская) ок. 70 кв. м. Культ. слой до 1 м. Керамика гончарная древнерусская и позднесредневековая (преимущественно 14—15 вв.), железные ножи, ключи, обломки стеклянных браслетов, шиферные пряслица и т.п. Выявлены остатки глинобитного очага. Интерпретируется как остатки укрепленной феодальной усадьбы. Колл. в ОКМ.

Евсеев И.Е. 1908. С. 4; *Никольская Т.Н.* 1959. С. 132—134; Арх. ИА, № 591. Л. 1—5; № 10655. Л. 1.

2 (15). ЗВЯГИНКИ. МЕСТОНАХОЖДЕНИЕ, эпоха бронзы. По сведениям Л.В. Греховой, близ с., на лев. берегу р. Орлик, в осыпях оврага на протяжении 25—30 м найдены обломки лепных неорнаментированных сосудов, предположительно отнесенных к бронзовому веку, кремневые отщепы.

Арх. ИА, № 2253. Л. 3.

3 (16). ЗВЯГИНКИ. ГОРОДИЩЕ НАДЕЖДА, р.ж.в., 11—13 вв. 0,4 км к В от с., мыс прав. берега р. Орлик при впадении в ее долину оврага. Площадка подпрямоугольная в плане, 55x40 м, выс. над рекой 11—18 м, с напольной вост. стороны — два вала (выс. 2,6 и 1,4 м) и два рва (глуб. 1,5 и 1 м). Исследовано (Т.Н. Никольская) ок. 400 кв. м. Культ. слой от 0,2 (в центр. части) до 1,2 м (по краям). Керамика лепная верхнеокской к-ры и гончарная древнерусская (преимущественно 12—13 вв.), глиняные пряслица и грузики, железный слабоизогнутый серп, обломки бронзовых браслетов типа Латен II (4—2 вв. до н.э.), бронзовые бляшки и др. предметы, гл. обр. р.ж.в. Выявлены остатки наземных построек каркасно-столбовой конструкции размерами 8—13x4,5 м с очагами внутри, относящиеся к слою верхнеокской к-ры. Установлено, что вал был сложен из плотной глины, возводился в два приема. Колл. в ОКМ.

Никольская Т.Н. 1959. С. 86, 87; Арх. ИА, № 743. Л. 2—7; № 10655. Л. 3.

4 (17). ЗНАМЕНКА. МЕСТОНАХОЖДЕНИЕ 1, неолит. При раскопках *городища Гать* (см.) в нижних горизонтах культ. слоя найдены фрагменты круглодонных сосудов с ямочно-гребенчатой орнаментацией, кремневые наконечники стрел, отщепы, пластины.

Никольская Т.Н. 1959. С. 143; Арх. ИА, № 743. Л. 6, 7.

5 (18). ЗНАМЕНКА. МЕСТОНАХОЖДЕНИЕ 2, неолит. По сведениям Л.В. Греховой, в 2 км к В от юго-вост. окраины пос., к С от сев. окраины д. Гать, на лев. берегу р. Ока, напротив устья р. Рыбница найдены кремневые скребки, обломки ножевидных пластин и отщепы неолитического облика.

Арх. ИА, № 2253. Л. 3.

6 (19). ЗНАМЕНКА. ПОСЕЛЕНИЕ, эпоха бронзы, 11—13 вв. Юго-вост. окраина пос., 0,3 км к ЗСЗ от сев. окраины д. Гать, лев. берег р. Цон, 0,15 км к ЮЗ от *городища Гать* (см.). Размеры 110x100 м, выс. над рекой 7—10 м. Керамика лепная без орнамента, предположительно эпохи бронзы, кремневые скребки, пластины, отщепы.

Арх. ИА, № 11892. Л. 4, 5.

7 (20). ЗНАМЕНКА. ГОРОДИЩЕ ГАТЬ, сер. I тыс. н.э., 11—13 вв. Близ юго-вост. окраины пос., к ЗСЗ от сев. окраины д. Гать, лев. коренной берег р. Ока ниже устья р. Цон. Площадка округлая в плане, диам. ок. 40 м, выс. над рекой до 18 м, защищена полукольцевым валом (выс. до 5 м) и рвом (глуб. до 5—6 м). Исследовано (Н.П. Милонов, Т.Н. Никольская) более 130 кв. м. Культ. слой до 0,4—0,5 м. Керамика лепная, отнесенная к сер. I тыс. н.э. (предположительно мощинской к-ры) и гончарная древнерусская, преимущественно 12—13 вв., последняя решительно преобладает. Найдены относящиеся к деревнерусскому времени железные наконечники стрел, ножи, кресало, ключи, серебряная подвеска с изображением зверя в геральдической манере, бронзовый витой браслет, обломки решетчатого престня, стеклянные браслеты, железные шлаки, крицы и т.п. Выявлены остатки каменного фундамента жилой постройки с сенями, в углу которой находилась печь с глинобитным сводом, а также следы производственного сооружения, вероятно, кузницы. Установлено, что вал сооружался в два приема. В поздней его насыпи встречены положенные крест-накрест бревна и камни. Интерпретируется как остатки феодальной усадьбы, возникшей на месте укрепленного поселения сер. I тыс. н.э. Колл. в ОКМ.

Орловские губернские ведомости. 1861. № 30; *Шульгин А.И.* 1898. С. 6; *Успенская А.В., Фехнер М.В.* 1956. С. 185, № 371; *Никольская Т.Н.* 1959. С. 143; 1981. С. 80; *Никольская Т.Н., Полубояринова М.Д.* 1967. С. 63; Арх. ИА, № 743. Л. 21; № 2702. Л. 39, 40.

8 (21). ЗНАМЕНКА. КУРГАННЫЙ МОГИЛЬНИК ГАТЬ 1, 11—13 вв. У сев.-вост. окраины пос., 0,7 км к СЗ от д. Гать, 0,17 км от шоссе М-2, лев. берег р. Цон, уроч. "Шанцы", в лесу. Насчитывал более двадцати трех курганов, сохранились три насыпи выс. 0,5—0,7 м, диам. 8—12 м, нарушенные ямами. Исследован (И.Е. Евсеев, Т.Н. Никольская) 21 курган. Выявлены трупоположения с зап. ориентировкой на материке и в неглубоких подкурганных могильных ямах, сопровождавшиеся семилопастными височными кольцами, разнообразными бусами, браслетами, гончарными древнерусскими сосудами. Часть колл. в ОКМ.

Шульгин А.И. 1898. С. 6, 7; *Евсеев И.Е.* 1908. С. 35; *Успенская А.В., Фехнер М.В.* 1956. С. 251, № 1392; Арх. ИА, № 743. Л. 21—23; № 10655. Л. 1, 2.

9 (22). ЗНАМЕНКА. КУРГАННЫЙ МОГИЛЬНИК ГАТЬ 2, 11—13 вв. У сев.-вост. окраины пос., 1 км к СЗ от д. Гать, лев. берег р. Цон, уроч. "Яндовщина". Насчитывал более двенадцати курганов, сохранились три насыпи выс. 1,1—1,3 м, диам. 6,5—11,0 м, расположенные на выс. 12—13 м над поймой, нарушенные ямами и траншеями. Исследовано (А.И. Шульгин, И.Е. Евсеев) двенадцать курганов. Выявлены трупоположения на материке и в неглубоких подкурганных могильных ямах, с зап. ориентировкой, сопровождавшиеся семилопастными височными кольцами, витыми браслетами и др. украшениями, характерными для вятичей 11—13 вв., гончарными сосудами с линейным и волнистым орнаментом. Колл. не сохранилась.

Шульгин А.И. 1898. С. 6—9; *Евсеев И.Е.* 1908. С. 35, 36; Арх. ИА, № 10655. Л. 2, 3.

10 (10). КОКУРИНО. КУРГАН. 0,3 км к ЮЗ от д., 0,8 км к ВСВ от церкви с. Паслово, склон лев. берега р. Ока. Насыпь выс. 1,8 м, диам. 10 м, располагается на выс. 8 м над рекой, нарушена ямой.

Арх. ИА, № 10655. Л. 3, 4.

11 (8). ЛОМОВЕЦ. СЕЛИЩЕ, р.ж.в., 4—7, 14—17 вв. 0,2 км к ЮВ от д., склон первой надпоймен-

ной террасы лев. берега р. Ока, 0,2 км от русла. Размеры 175x115 м, выс. над поймой 1—7 м. Культ. слой до 0,35 м. Распахивается. Керамика лепная, предположительно почепской и мощинской к-р, гончарная позднесредневековая.

Арх. ИА, № 11107. Л. 1; № 11127. Л. 1.

12 (4). МАСЛОВО. ГОРОДИЩЕ, 11—13 вв. Близ с., прав. коренной берег р. Неполодь (лев. приток р. Ока), между двумя оврагами. Площадка округлая в плане, диам. ок. 50 м, выс. над рекой 18—20 м, защищена полукольцевым валом (выс. до 2 м) и рвом (глуб. до 1 м). Южн. часть укреплений разрушена. Культ. слой 0,25—0,30 м, нарушен при строительстве церкви, ныне не существующей, и кладбищем. Исследовано (Т.Н. Никольская) ок. 50 кв. м. Керамика гончарная древнерусская с линейным и волнистым орнаментом, преимущественно 12—13 вв. Вал насыпан из глины и культ. слоя, в основании его — остатки настила из хвороста, в средней части глиняного ядра — слегка обожженные бревна. Колл. в ОКМ.

Арх. ИА, № 3638. Л. 12—14.

13 (7). НЕПОЛОДЬ. СЕЛИЩЕ, кон. I тыс. н.э., 11—13, 14—17 вв. 0,25 км к ЗЮЗ от д., склон лев. берега р. Неполодь (лев. приток р. Ока). Размеры ок. 350x150 м, выс. над рекой 10—25 м. Культ. слой 0,25—0,30 м. Распахивается. Керамика лепная толстостенная, отнесенная к кон. I тыс. н.э., гончарная древ-нерусская и позднесредневековая.

Арх. ИА, № 6037. Л. 29.

14 (13). НОВОДМИТРОВКА. ГОРОДИЩЕ. 0,3 км к СЗ от д., мыс прав. коренного берега р. Оптуха (прав. приток р. Ока) при впадении в ее долину оврага. Площадка подтреугольная в плане, 29x29 м, выс. над рекой 35—40 м, с напольной юго-вост. стороны — вал (выс. до 1 м) и ров (глуб. до 1 м). Находки не обнаружены.

Арх. ИА, № 11892. Л. 6.

15 (3). ПАЮСОВО. ГОРОДИЩЕ, р.ж.в., 11—13, 14—17 вв. 1,5 км к Ю от с., мыс прав. коренного берега р. Моховица (лев. приток р. Неполодь) при устье безымянного руч. Площадка подтреугольная в плане, 90x60 м, выс. над рекой 17—21 м, с напольной зап. стороны — вал (выс. до 3 м) и ров (глуб. до 1 м). Культ. слой 0,25—0,30 м. Керамика лепная тонкостенная юхновской или верхнеокской к-р, гончарная древнерусская (преимущественно 12—13 вв.) и позднесредневековая, в т.ч. чернолощеная.

Пупарев АН. 1877. С. 106, 107; Арх. ИА, № 6037. Л. 28.

16 (1). РЕДЬКИНО. ГОРОДИЩЕ, 13—14 вв. Напротив д., 0,15 км к В от нее, мыс лев. берега р. Густоварь (лев. приток р. Неполодь) при устье безымянного руч. Площадка неправильно-овальная в плане, 100x80 м, выс. над рекой 21—29 м, защищена полукольцевым валом (выс. до 3 м) и рвом (глуб. до 3 м), нарушена кладбищем. Культ. слой 0,2—0,4 м. Керамика гончарная, датированная 13—14 вв. Интерпретируется как остатки укрепленной феодальной усадьбы.

Никольская Т.Н. 1981. С. 85; Арх. ИА, № 757. Л. 5, 6; № 6037. Л. 28.

17 (2). РЕДЬКИНО. СЕЛИЩЕ, 13—14, 16—17 вв. 0,2 км к В от д., лев. берег р. Густоварь (лев. приток р. Неполодь), к В от *городища* (см.), непосредственно за его укреплениями. Размеры ок. 200x100 м, выс. над рекой ок. 35 м. Культ. слой 0,4—0,6 м. Керамика гончарная, датированная 13—14 и 16—17 вв.

Арх. ИА, № 6037. Л. 28.

18 (5). СПАССКОЕ. ГОРОДИЩЕ, 11—13, 14—17 вв. Напротив с., лев. коренной берег р. Неполодь (лев. приток р. Ока), при устье безымянного руч. Площадка округлая в плане, диам. ок. 40 м, выс. над рекой 25—30 м, защищена полукольцевым валом (выс. до 6 м) и рвом (глуб. до 3 м). Исследовано (Т.Н. Никольская) ок. 40 кв. м. Культ. слой 0,4—0,8 м. Керамика гончарная древнерусская с линейным и волнистым орнаментом, преимущественно 12—13 вв., и позднесредневековая, гл. обр. 14—15 вв., обломки стеклянных браслетов, железные наконечники стрел, серпы, пружинные ножницы, замки, ключи, подковки для сапог, шиферное пряслице, костяной четырехконечный крестик и т.п. Интерпретируется как остатки укрепленной феодальной усадьбы или небольшого города Спашь (Спас), упомянутого в Ипатьевской летописи под 1147 и 1152 гг. Колл. в ОКМ.

Никольская Т.Н. 1972а. С. 104; 1972б. С. 10, 11; 1981. С. 75—77; 1987. С. 5, 147; Арх. ИА, № 757. Л. 5, 6; № 3638. Л. 10—12; № 4688. Л. 37—46.

19 (6). СПАССКОЕ. СЕЛИЩЕ, 11—13, 14—17 вв. По сведениям Т.Н. Никольской, расположено к В от *городища* (см.), непосредственно за его укреплениями. Распахивается. Керамика гончарная, аналогичная найденной на городище.

Никольская Т.Н. 1981. С. 75.

20 (23). ХОМУТЫ. СЕЛИЩЕ 1, р.ж.в. 1 км к ЮВ от д., мыс прав. берега р. Ока при устье безымянного руч. Размеры ок. 150x150 м, выс. над поймой 4—7 м, над рекой — 8—11 м. Культ. слой 0,2—0,4 м. Керамика лепная, предположительно почепской к-ры.

Арх. ИА, № 5429. Л. 19.

21 (24). ХОМУТЫ. СЕЛИЩЕ 2, р.ж.в. 1,2 км к ЮВ от д., склон прав. коренного берега р. Ока. Размеры ок. 150x75 м, выс. над поймой 10—15 м, над рекой — 15—20 м. Культ. слой 0,3—0,4 м. Поверхность нарушена ямами. Керамика лепная, предположительно почепской к-ры.

Арх. ИА, № 5429. Л. 19.

22 (11). ЦВЕТЫНЬ. СЕЛИЩЕ, 13—14 вв. 0, 5 км к СВ от южн. окраины д., лев. коренной берег р. Ока, при устье р. Цветынка. Размеры ок. 140x50 м, выс. над рекой 29—34 м. Культ. слой 0,3—0,4 м. Керамика гончарная, датированная 13—14 вв.

Пупарев АН. 1877. С. 65; Арх. ИА, № 757. Л. 6; № 10655. Л. 4, 5.

23 (12). ЧЕРЕМИСИНО. ГОРОДИЩЕ, 11—13 вв. 0,2 км к СЗ от д., мысовидный выступ прав. коренного берега р. Оптуха (прав. приток р. Ока). Площадка подтреугольная в плане, 80x45 м, выс. над рекой 25—30 м, над поймой — 20—25 м, с напольной стороны — два дуговидных вала (выс. до 2,5 и 3,5 м) и два рва (глуб. 0,5 и 1,0 м). С Ю и ЮЗ разрушается осыпями. Культ. слой до 0,15 м. Керамика гончарная древнерусская.

Арх. ИА, № 5429. Л. 18.

24 (9). ШОПИНО. КУРГАННЫЙ МОГИЛЬНИК. 0,5 км к СВ от д., лев. берег р. Ока, у дороги в д. Ломовец. Две насыпи выс. 1,4 и 1,7 м, диам. 13 и 15 м, расположенные неподалеку друг от друга на выс. 15—17 м над рекой. Нарушен ямами.

Арх. ИА, № 10655. Л. 4.

БОЛХОВСКИЙ РАЙОН

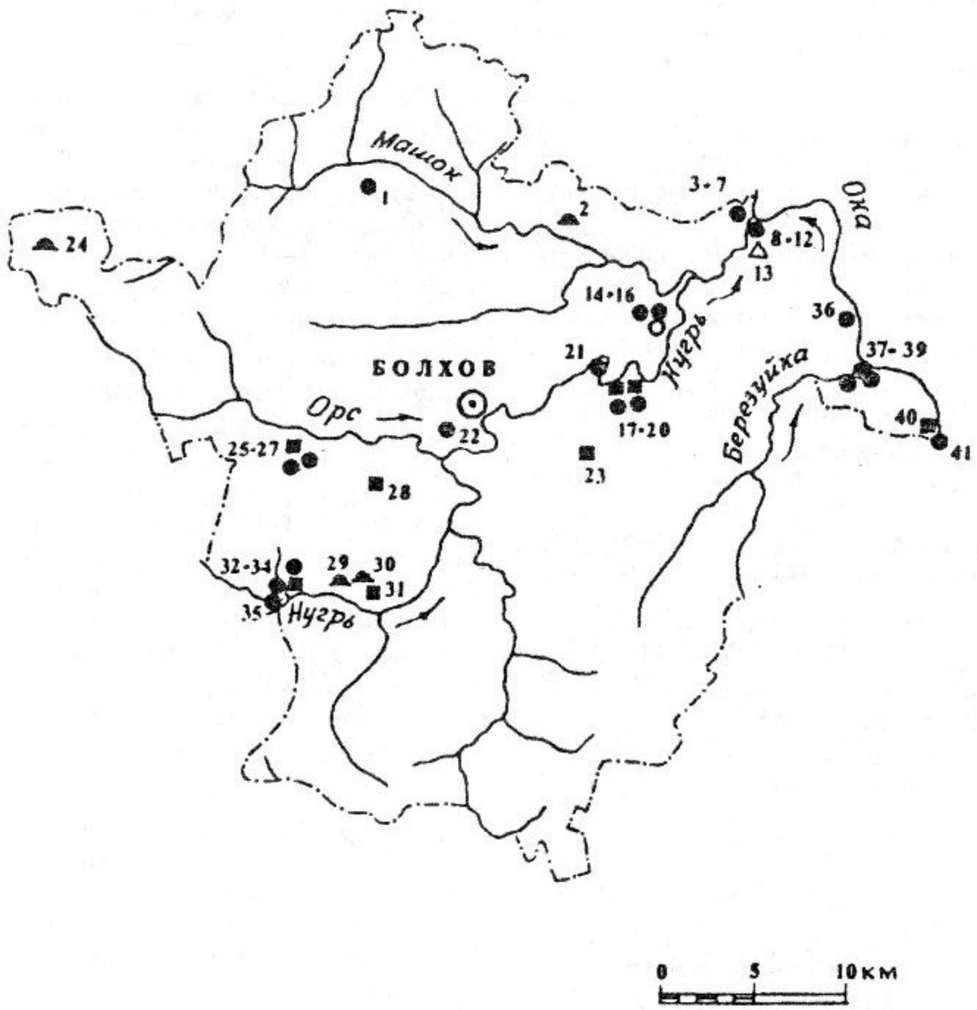

Рис. 3. Археологические памятники Болховского р-на

25 (2). АЛЕКСАНДРОВСКИЙ. КУРГАННЫЙ МОГИЛЬНИК. По данным кон. 19 в., расположен близ хут. Александровский на р. Машок (лев. приток р. Нугрь). Состоял из четырех насыпей.

Успенская А.В., Фехнер М.В. 1956. С. 249. № 1335а.

26 (1). АЛЕШНЯ. СЕЛИЩЕ, р.ж.в. По данным нач. 20 в., расположено близ с., на прав. берегу р. Машок (лев. приток р. Нугрь). Керамика лепная, предположительно р.ж.в.

Материалы Болховского краеведческого музея.

27 (35). Б. ЧЕРНЬ. СЕЛИЩЕ, сер. I тыс. н.э., 11—13 вв. 0,5 км к ЮЗ от с., лев. берег р. Нугрь. Протяженность вдоль берега более 70 м. Культ. слой 0,4—0,5 м. Керамика лепная, отнесенная к сер. I тыс. н.э., и гончарная древнерусская.

Никольская Т.Н. 1959. С. 132.

28 (31). БОРИЛОВО. ГОРОДИЩЕ, кон. I тыс. н.э., 11—13, 14—15 вв. Терр. д., лев. коренной берег р. Нугрь, уроч. "Курган". Площадка округлая в плане, диам. ок. 40 м, выс. над рекой до 19 м, с С, В и З — остатки сильно разрушенного вала, по-видимому, кольцевого. Исследовано (Т.Н. Никольская) ок. 110 кв. м. Керамика лепная, близкая керамике роменской к-ры, гончарная древнерусская (преимущественно 12—13 вв.) и позднесредневековая (не позднее 14—15 вв.), железные ножи, замки, ключи, скобы, обломки стеклянных браслетов, монета 14 в. Выявлены остатки наземных построек древнерусского времени с глинобитными печами и подпечными ямами. Интерпретируется как остатки укрепленной феодальной усадьбы, возникшей на месте более раннего славянского поселения, возможно также укрепленного. Колл. в ОКМ.

Евсеев И.Е. 1908. С. 43—45; *Никольская Т.Н.* 1959. С. 131; Арх. ИА, № 5573. Л. 1.

29 (30). БОРИЛОВО. КУРГАН 1. Терр. д., лев. берег р. Нугрь, 40 м от русла. Насыпь коническая, нарушена ямами.

Пуцарев А.Н. 1877. С. 65, 66; Арх. ИА, № 5573. Л. 1.

30 (29). БОРИЛОВО. КУРГАН 2. По данным кон. 19 в., расположен в 0,5 км от д., на лев. берегу р. Нугрь. Насыпь коническая.

Пуцарев А.Н. 1877. С. 66.

31 (24). ВЯЗОВАЯ. КУРГАННЫЙ МОГИЛЬНИК. Терр. с., лев. берег руч., прав. притока р. Вытебеть (прав. приток р. Жиздра, лев. притока р. Ока). Две насыпи выс. 1 и 3 м, диам. 13 м.

Арх. ИА, № 6037. Л. 25, 26.

32 (40). ГОРОДИЩЕ. ГОРОДИЩЕ, 11—13, 14—17 вв. Южн. окраина д., лев. коренной берег р. Ока. Площадка подпрямоугольная в плане, 80х56 м, выс. над рекой 19 м, с С, З и Ю — остатки вала (выс. до 3 м), бывшего, вероятно, полукольцевым, и рва (глуб. до 2 м). Культ. слой до 2 м, нарушен строительными работами и старыми окопами. Керамика гончарная древнерусская, преимущественно 12—13 вв., и позднесредневековая, в т.ч. чернолощеная, обломки стеклянных браслетов, шиферные пряслица и т.п. А.К. Зайцевым интерпретируется как остатки детинца древнерусского города Домагощь, впервые упомянутого в летописи под 1147 г.

Зайцев А.К. 1975б; Арх. ИА, № 3638. Л. 4, 5; № 8962. Л. 2; Паспорт.

33 (41). ГОРОДИЩЕ. СЕЛИЩЕ, р.ж.в. Южн. окраина д., лев. коренной берег р. Ока, к ЮВ от *городища* (см.). Размеры ок. 155х80 м, выс. над рекой 19—20 м. Культ. слой 0,2—0,6 м. Керамика лепная,

предположительно верхнеокской и почепской к-р.

Арх. ИА, № 8992. Л. 2.

34 (25). ЖУЕВКА. ГОРОДИЩЕ, р.ж.в., 13—14 вв. 0,5 км к ЮЗ от д., мыс прав. берега р. Орс (лев. приток р. Нугрь) между двумя оврагами. Площадка овальная в плане, 80х30—35 м, выс. над рекой 9—10 м, над дном оврагов — 4—5 м, защищена двумя валами и рвом (глуб. до 3 м) между ними. Внутренний вал (выс. до 3 м) полукольцевой, внешний (выс. до 1,5 м) прослеживается только с напольной сев.-зап. стороны. Культ. слой 0,4—0,9 м. Керамика лепная, предположительно верхнеокской или юхновской к-р, и гончарная, датированная 13—14 вв.

Пупарев АН. 1877. С. 66; *Никольская ТН.* 1959. С. 132; Арх. ИА, № 5256. Л. 24, 25; № 6037. Л. 26.

35 (26). ЖУЕВКА. СЕЛИЩЕ 1, 13—14 вв. 0,3 км к ЮЗ от д., прав. берег р. Орс (лев. приток р. Нугрь), к В от *городища* (см.). Размеры ок. 450х300 м, выс. над рекой 13 м. Культ. слой до 0,4 м. Распахивается. Керамика гончарная, датированная 13—14 вв.

Арх. ИА, № 6037. Л. 27.

36 (27). ЖУЕВКА. СЕЛИЩЕ 2, 13—14 вв. 0,3 км к ЗЮЗ от д., прав. берег р. Орс (лев. приток р. Нугрь), к С от *городища* (см.). Размеры ок. 400х200 м, выс. над рекой 12 м. Культ. слой до 0,4 м. Частично распахивается. Керамика гончарная, датированная 13—14 вв.

Арх. ИА, № 6037. Л. 27.

37 (17). КИШКИНО. ГОРОДИЩЕ 1, 4—7 вв. 1,5 км к СЗ от д., мыс прав. берега р. Нугрь между двумя оврагами. Площадка овальная в плане, 110х70 м, выс. над рекой 16—23 м, с напольной южн. стороны — два вала (выс. 4,0 и 1,5 м) и ров между ними (глуб. до 2 м). Керамика лепная, в т.ч. с лощением, мощинской к-ры.

Арх. ИА, № 5256. Л. 25; № 6037. Л. 25.

38 (18). КИШКИНО. ГОРОДИЩЕ 2, р.ж.в. 0,6 км к СВ от д., мыс прав. берега р. Нугрь между двумя оврагами, уроч. "Савкин Ров". Площадка овальная в плане, 75х39 м, выс. над дном оврагов 5—7 м, с напольной юго-вост. стороны — вал (выс. до 1 м) и ров (глуб. до 1 м). Культ. слой 0,2—0,3 м. Керамика лепная, предположительно верхнеокской или юхновской к-р, датированная кон. I тыс. до н.э. — нач. I тыс. н.э.

Арх. ИА, № 6037. Л. 25, 26.

39 (19). КИШКИНО. СЕЛИЩЕ 1, 14—17 вв. 1,2 км к СЗ от д., мыс прав. берега р. Нугрь между двумя оврагами, к Ю от *городища 2* (см.). Размеры ок. 270х180 м, выс. над рекой 10—12 м. Распахивается. Керамика гончарная позднесредневековая.

Арх. ИА, № 6037. Л. 24, 25.

40 (20). КИШКИНО. СЕЛИЩЕ 2, р.ж.в., 14—17 вв. 1,5 км к СЗ от д., мыс прав. берега р. Нугрь между двумя оврагами, к В от *городища 1* (см.). Размеры ок. 180х100 м, выс. над рекой 19—20 м. Культ. слой до 0,4 м. Керамика лепная, предположительно датированная 2-й четв. I тыс. н.э., и гончарная позднесредневековая.

Арх. ИА, № 6037. Л. 23.

41 (3). КРУТОГОРЬЕ. СЕЛИЩЕ 1, р.ж.в., 14—17 вв. 0,2 км к С от д., мыс лев. коренного берега р. Ока. Размеры ок. 58х55 м, выс. над рекой 27—32 м. Культ. слой 0,2—0,3 м. Керамика лепная, предположительно верхнеокской к-ры, и гончарная позднесредневековая.

Арх. ИА, № 8962. Л. 3.

42 (4). КРУТОГОРЬЕ. СЕЛИЩЕ 2, р.ж.в. 0,3 км к С от д., лев. коренной берег р. Ока. Размеры ок. 230х125 м, выс. над рекой 22—23 м. Культ. слой 0,3—0,5 м. Керамика лепная, предположительно верхнеокской к-ры.

Арх. ИА, № 8962. Л. 3.

43 (5). КРУТОГОРЬЕ. СЕЛИЩЕ 3, р.ж.в. 0,6 км к С от д., мыс лев. коренного берега р. Ока. Размеры ок. 120х115 м, выс. над рекой 19—20 м. Культ. слой 0,2—0,4 м. Керамика лепная, предположительно верхнеокской к-ры.

Арх. ИА, № 8962. Л. 3, 4.

44 (6). КРУТОГОРЬЕ. СЕЛИЩЕ 4, р.ж.в., 14—17 вв. 0,75 км к С от д., склон лев. берега р. Ока, между оврагами Федяшевский и Средний. Размеры ок. 180х115 м, выс. над рекой 15—17 м. Культ. слой до 0,4 м. Керамика лепная, предположительно верхнеокской к-ры, и гончарная позднесредневековая.

Арх. ИА, № 8962. Л. 4.

45 (7). КРУТОГОРЬЕ. СЕЛИЩЕ 5, р.ж.в., 14—17 вв. 0,45 км к ЮЮВ от д., мыс лев. берега р. Нугрь близ ее устья. Размеры ок. 225х95 м, выс. над рекой 14—17 м. Культ. слой 0,3—0,5 м. Распахивается. Керамика лепная, в т.ч. с черным лощением, предположительно верхнеокской и почепской к-р, гончарная позднесредневековая, преимущественно 14—15 вв.

Арх. ИА, № 8962. Л. 4, 5.

46 (14). КУРАСОВО. СТОЯНКА, палеолит. 0,15 км к В от д., лев. берег р. Нугрь. При зачистке береговых обнажений в слое светло-серого суглинка с включениями кремневых желваков на гл. 3—7 м от поверхности найдены кремневые пластины с трехгранным сечением, имеющие односторонюю ретушь по граням, скребок, многочисленные отщепы верхнепалеолитического облика, обломок кости мамонта.

Арх. ИА, № 8962. Л. 5.

47 (15). КУРАСОВО. СЕЛИЩЕ 1, р.ж.в., 14—17 вв. Сев.-вост. окраина д., лев. коренной берег р. Нугрь. Размеры ок. 110х80 м, выс. над рекой 12—16 м. Культ. слой 0,3—0,5 м. Керамика лепная неорнаментированная, предположительно датированная нач. н.э., и гончарная позднесредневековая.

Арх. ИА, № 8962. Л. 6.

48 (16). КУРАСОВО. СЕЛИЩЕ 2, р.ж.в., 14—17 вв. Юго-вост. окраина д., лев. коренной берег р. Нугрь, у излучины. Размеры ок. 48х32 м, выс. над рекой 14—15 м. Поверхность нарушена ямами. Культ. слой 0,3—0,5 м. Керамика лепная неорнаментированная, предположительно датированная нач. н.э., и гончарная позднесредневековая.

Арх. ИА, № 8962. Л. 6.

49 (28). ЛУНЕВО. ГОРОДИЩЕ, 11—13 вв. По сведениям кон. 19 в., расположено в 0,5 км к В от д., на мысу прав. берега р. Орс (лев. приток р. Нугрь). Вал выс. до 1,2 м. Керамика гончарная древнерусская.

Пупарев АН. 1877. С. 67, 68.

50 (23). ОДНОЛУКИ. ГОРОДИЩЕ. По сведениям кон. 19 в., расположено в 2 км от с., на правобережье р. Нугрь.

Пупарев АН. 1877. С. 68.

51 (13). ПАЛЬЧИКОВО. МЕСТОНАХОЖДЕНИЕ, палеолит. Центр. часть д., прав. берег р. Нугрь. В обнажениях склона оврага в плотной слоистой оглеенной глине на гл. 1,7—2,0 м найдены кости мамонта, кремни со следами естественного расщепления, кусочки охры.

Сорокин АН. 1981. С. 81, 82.

52 (8). ПАЛЬЧИКОВО. СЕЛИЩЕ 1, р.ж.в., 14—17 вв. 0,45 км к С от д., прав. берег р. Нугрь, неподалеку от устья, у юго-вост. оконечности старицы. Размеры ок. 370x170 м, выс. над рекой 12—15 м. Культ. слой до 1 м. Керамика лепная, предположительно датированная 1-й пол. I тыс. н.э. (возможно почепской к-ры), и гончарная позднесредневековая.

Арх. ИА, № 8962. Л. 6, 7.

53 (9). ПАЛЬЧИКОВО. СЕЛИЩЕ 2, 14—17 вв. 0,7 км к СЗ от д., отрог прав. коренного берега р. Нугрь, уроч. "Поповка", близ развалин Троицкой церкви. Размеры ок. 410x265 м, выс. над рекой 16—19 м. Нарушено старыми траншеями. Культ. слой до 1,2 м. Керамика гончарная позднесредневековая.

Арх. ИА, № 8962. Л. 7.

54 (10). ПАЛЬЧИКОВО. СЕЛИЩЕ 3, 14—17 вв. 1,1 км к ССЗ от д., лев. берег р. Ока, неподалеку от устья р. Нугрь. Размеры ок. 140x103 м, выс. над рекой 15—19 м. Культ. слой 0,3—0,5 м. Керамика гончарная позднесредневековая.

Арх. ИА, № 8962. Л. 7.

55 (11). ПАЛЬЧИКОВО. СЕЛИЩЕ 4, р.ж.в., 14—17 вв. 1,3 км к СЗ от д., склон лев. берега р. Ока. Размеры ок. 200x105 м, выс. над рекой 11—21 м. Культ. слой до 0,4 м. Керамика лепная, предположительно почепской к-ры, и гончарная позднесредневековая.

Арх. ИА, № 8962. Л. 7, 8.

56 (12). ПАЛЬЧИКОВО. СЕЛИЩЕ 5, р.ж.в., 14—17 вв. 0,45 км к СЗ от д., мыс прав. берега р. Нугрь, у устья небольшого оврага. Размеры 93x70 м, выс. над рекой 17—29 м. Культ. слой до 0,5 м. Керамика лепная верхнеокской к-ры и гончарная позднесредневековая, преимущественно 14—15 вв.

Арх. ИА, № 8962. Л. 8.

57 (34). РОЖКОВО. ГОРОДИЩЕ, 4—7, 11—13, 14—17 вв. 0,5 км к В от д., лев. коренной берег р. Нугрь. Площадка овальная в плане, 85x65 м, выс. над рекой 12—16 м, защищена полукольцевым валом (выс. до 3 м), с СЗ, С и СВ — рвом (глуб. 1—3 м). Вал имеет проем в сев. части, вероятно, это следы въезда на площадку. Культ. слой 0,5—1,0 м. Керамика лепная, в т.ч. с лощением, мощинской к-ры, гончарная древнерусская и позднесредневековая, преимущественно 12—14 вв., железный наконечник копья с ромбовидным пером.

Евтв ИЕ. 1908. С. 43—46; *Никольская ТН.* 1959. С. 132; Арх. ИА, № 591. Л. 14, 15; № 5573. Л. 1—3; № 6037. Л. 22, 23.

58 (32). РОЖКОВО. СЕЛИЩЕ 1, 13—14 вв. 0,3 км к В от д., склон лев. коренного берега р. Нугрь, к З от *городища* (см.). Размеры ок. 250x200 м, выс. над рекой 15—23 м. Культ. слой 0,3—0,4 м. Керамика гончарная с линейным и волнистым орнаментом, датированная 13—14 вв.

Арх. ИА, № 6037. Л. 24.

59 (33). РОЖКОВО. СЕЛИЩЕ 2, 13—14 вв. 0,5 км к В от д., склон лев. коренного берега р. Нугрь, к С от *городища* (см.). Размеры ок. 400x210 м, выс. над рекой 12—20 м. Культ. слой 0,3—0,4 м. Керамика гончарная с линейным и волнистым орнаментом, датированная 13—14 вв.

Арх. ИА, № 8962. Л. 24.

60 (36). СИВКОВО. СЕЛИЩЕ, р.ж.в., 14—17 вв. 0,6 км к ССВ от д., склон лев. коренного берега р. Ока. Размеры ок. 330x200 м, выс. над рекой 20—32 м. Культ. слой 0,2—0,4 м. Керамика лепная, предположительно верхнеокской к-ры, и гончарная позднесредневековая.

Арх. ИА, № 8962. Л. 8, 9.

61 (21). СПЕШНЕВО. СЕЛИЩЕ, р.ж.в., 14—17 вв. 0,5 км к СВ от д., прав. берег р. Нугрь. Нарушено карьером. Размеры сохранившейся части 180x65 м. Культ. слой 0,2—0,4 м, длительное время распахивался. Керамика лепная, предположительно датированная 2-й четв. I тыс. н.э. (возможно почепской к-ры), и гончарная позднесредневековая.

Арх. ИА, № 8962. Л. 9.

62 (22). ХОТЕТОВСКИЙ. СЕЛИЩЕ, кон. I тыс. н.э., 13—14 вв. 0,4 км к ЮЗ от пос., склон лев. берега р. Нугрь. Размеры 450x210 м, выс. над рекой 12—20 м. Культ. слой 0,3—0,4 м. Распахивается. Керамика лепная толстостенная, датированная кон. I тыс. н.э., и гончарная с линейным и волнистым орнаментом 13—14 вв.

Арх. ИА, № 6037. Л. 24.

63 (37). ЧЕГОДАЕВО. СЕЛИЩЕ 1, р.ж.в., 14—17 вв. Сев. окраина д., склон прав. коренного берега р. Березуйка (лев. приток р. Ока), несколько выше устья. Размеры ок. 280x240 м, выс. над рекой 13—28 м. Культ. слой 0,4—0,6 м. Распахивается. Керамика лепная, датированная 1-й пол. I тыс. н.э., и гончарная позднесредневековая.

Арх. ИА, № 8962. Л. 9.

64 (38). ЧЕГОДАЕВО. СЕЛИЩЕ 2, р.ж.в., 14—17 вв. 0,2 км к С от сев. окраины д., отрог лев. коренного берега р. Ока. Размеры 117x67 м, выс. над рекой 9—14 м. Культ. слой 0,3—0,4 м. Керамика лепная, в т.ч. с лощением, предположительно почепской к-ры, и гончарная позднесредневековая.

Арх. ИА, № 8962. Л. 9, 10.

65 (39). ЧЕГОДАЕВО. СЕЛИЩЕ 3, р.ж.в., 14—17 вв. 0,5 км к СВ от д., отрог левого коренного берега р. Ока. Размеры 190x97 м, выс. над рекой 20 м. Частично распахивается. Культ. слой 0,3—0,5 м. Керамика лепная, предположительно почепской к-ры, и гончарная позднесредневековая.

Арх. ИА, № 8962. Л. 10.

ВЕРХОВСКИЙ РАЙОН

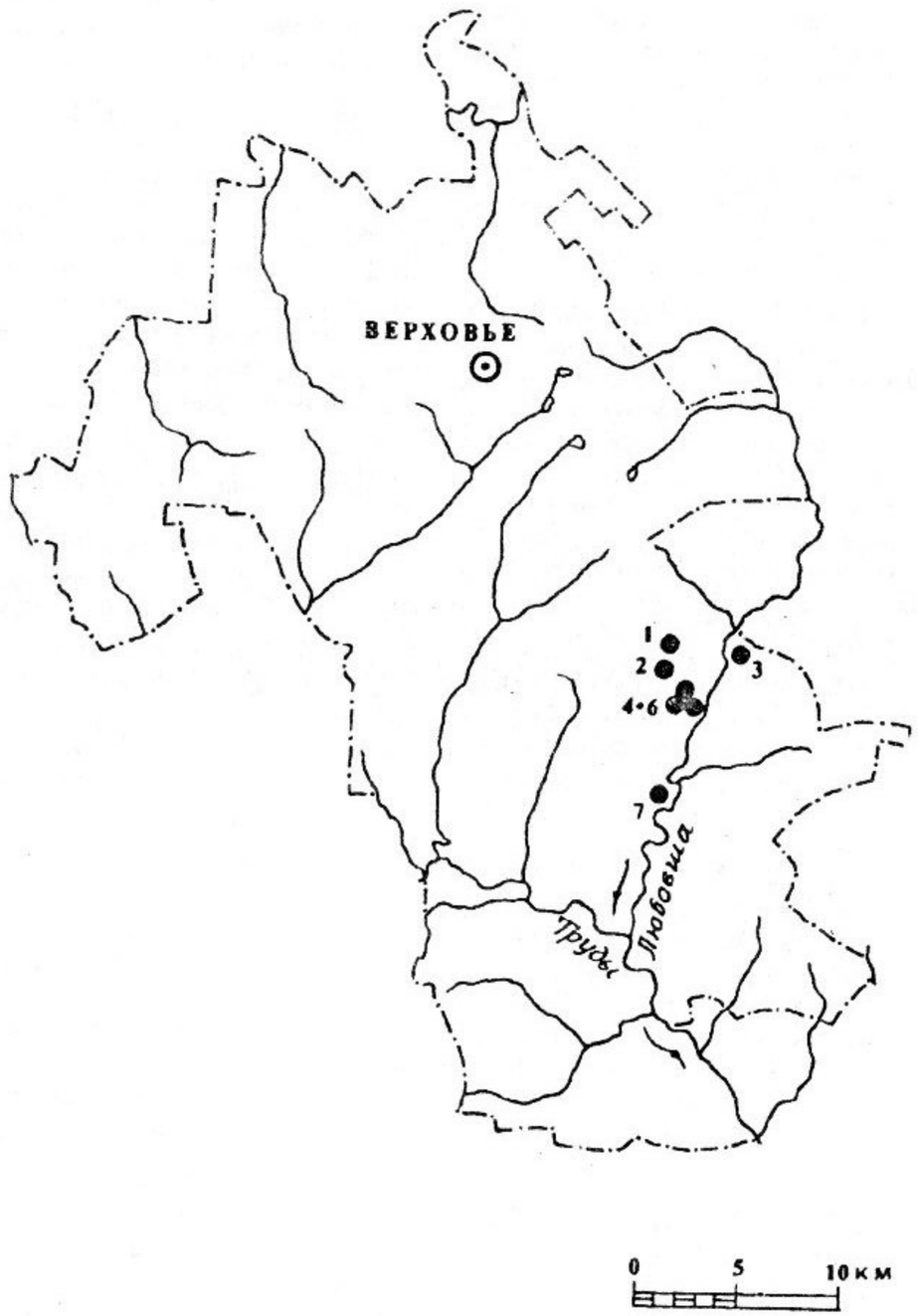

Рис. 4. Археологические памятники Верховского р-на

66 (2). БАРСКОЕ. СЕЛИЩЕ, р.ж.в., 14—17 вв. 0,2 км к СВ от д., прав. берег руч. Безымянный, прав. притока р. Любовша (лев. приток р. Труды, лев. притока р. Сосна). Размеры ок. 350x200 м, выс. над руч. до 30 м. Распахивается. Культ. слой 0,25—0,40 м. Керамика лепная, предположительно р.ж.в., и гончарная позднесредневековая.

Арх. ИА, № 13538. Л. 8.

67 (1). БОБРОВКА. СЕЛИЩЕ, 14—17 вв. 0,5 км к ЮЗ от д., лев. берег руч. Безымянный, прав. притока р. Любовша (лев. приток р. Труды, лев. притока р. Сосна), между двумя оврагами. Размеры ок. 200x100 м, выс. над руч. 15—18 м. Культ. слой 0,2—0,3 м. Керамика гончарная позднесредневековая.

Арх. ИА, № 13538. Л. 7.

68 (7). КОБЗЕВКА. СЕЛИЩЕ, 14—17 вв. 50 м к СВ от вост. окраины д., прав. берег р. Любовша (лев. приток р. Труды, лев. притока р. Сосна). Размеры ок. 150x100 м, выс. над рекой 4—6 м. Культ. слой до 0,3 м. Керамика гончарная позднесредневековая.

Арх. ИА, № 13538. Л. 9.

69 (4). КОНЬШИНО. СЕЛИЩЕ **1**, 14—17 вв. Центр. часть с., прав. берег руч. Безымянный, прав. притока р. Любовша (лев. приток р. Труды, лев. притока р. Сосна). Размеры ок. 200x100 м, выс. над руч. 8—10 м. Культ. слой 0,3—0,4 м. Керамика гончарная позднесредневековая.

Арх. ИА, № 13538. Л. 4.

70 (5). КОНЬШИНО. СЕЛИЩЕ 2, 14—17 вв. 0,8 км к СВ от с., лев. берег руч. Безымянный, прав. притока р. Любовша (лев. приток р. Труды, лев. притока р. Сосна). Размеры ок. 250x100 м, выс. над руч. 15—18 м. Частично распахивается. Культ. слой 0,25—0,35 м. Керамика гончарная позднесредневековая.

Арх. ИА, № 13538. Л. 5.

71 (6). КОНЬШИНО. СЕЛИЩЕ 3, 14—17 вв. 0,1 км к В от вост. окраины с., прав. берег руч. Безымянный, прав. притока р. Любовша (лев. приток р. Труды, лев. притока р. Сосна). Размеры ок. 200x100 м, выс. над руч. 8—10 м. Культ. слой 0,2—0,4 м. Керамика гончарная позднесредневековая.

Арх. ИА, № 13538. Л. 6.

72 (3). СВИДЕРОВКА. СЕЛИЩЕ, 14—17 вв. 0,4 км к З от д., лев. берег р. Любовша (лев. приток р. Труды, лев. притока р. Сосна). Размеры ок. 200x120 м, выс. над рекой 18—20 м. Распахивается. Культ. слой 0,2—0,4 м. Керамика гончарная позднесредневековая.

Арх. ИА, № 13538. Л. 10.

ГЛАЗУНОВСКИЙ РАЙОН

Рис. 5. Археологические памятники Глазуновского р-на

73 (1). БОГОРОДСКОЕ. СЕЛИЩЕ, 11—13, 14—17 вв. 0,3—0,4 км к ЮЮВ от южн. окраины с., склон лев. берега р. Ока. Размеры ок. 150х100 м, выс. над рекой 6—11 м. Распахивается, береговая часть разрушается осыпями. Культ. слой 0,3—0,6 м. Керамика гончарная древнерусская, преимущественно 12—13 вв., и позднесредневековая, гл. обр. 16—17 вв. В береговом обрыве зафиксированы остатки полуземляночного жилища.

Евсеев И.Е. 1908. С. 32; *Успенская А.В., Фехнер М.В.* 1956. С. 185, № 369; Арх. ИА, № 757. Л. 3; Паспорт.

74 (2). КУРАКИНО. КУРГАН. 0,6 км к С от д., прав. берег р. Неручь (лев. приток р. Зуша). Выс. 3,1 м, диам. 21 м.

Арх. ИА, № 5679. Л. 2.

75 (5). ТАГИНО. СТОЯНКА, неолит. По данным нач. 20 в., расположена близ с., в пойме лев. берега р. Ока.

Евсеев И.Е. 1908. С. 30, 31.

76 (3). ТАГИНО. СЕЛИЩЕ, р.ж.в., 11—13, 14—17 вв. Напротив с., 0,7 км к СВ от здания школы, отрог прав. коренного берега р. Ока, уроч. "Курган", 0,25 км к ССЗ от *городища* (см.). Размеры 40х30 м, выс. над поймой до 30 м. Нарушено старыми траншеями. Культ. слой до 0,5 м. Керамика лепная тонкостенная, со сквозными отверстиями под шейкой, предположительно датированная 2-й пол. I тыс. до н.э., гончарная древнерусская с линейным и волнистым орнаментом, позднесредневековая, преимущественно 15—17 вв., кости домашних животных и птиц, куски обожженной глины. Выявлен развал очага с керамикой р.ж.в.

Успенская А.В., Фехнер М.В. 1956. С. 184. № 370; Арх. ИА, № 757. Л. 2, 3; № 5256. Л. 26; № 5679. Л. 4, 5.

77 (4). ТАГИНО. ГОРОДИЩЕ, кон. I тыс. н.э., 11—13, 14—17 вв. Напротив с., 0,6 км к В от здания школы, юго-вост. оконечность отрога прав. коренного берега р. Ока, уроч. "Курган". Площадка неправильно-овальная в плане, 150х90 м, выс. над поймой 18—21 м, с напольной сев.-вост. стороны — следы рва. Культ. слой от 0,3 м в центр. части до 1,2 м у краев. Керамика лепная толстостенная, предположительно кон. I тыс. н.э., гончарная древнерусская с линейным и волнистым орнаментом и позднесредневековая, в т.ч. сероглиняная, красноглиняная, белоглиняная и чернолощеная.

Евсеев И.Е. 1908. С. 30; *Никольская Т.Н.* 1959. С. 149; Арх. ИА, № 757. Л. 1, 2; № 5256. Л. 25, 26; № 5679. Л. 4.

ДМИТРОВСКИЙ РАЙОН

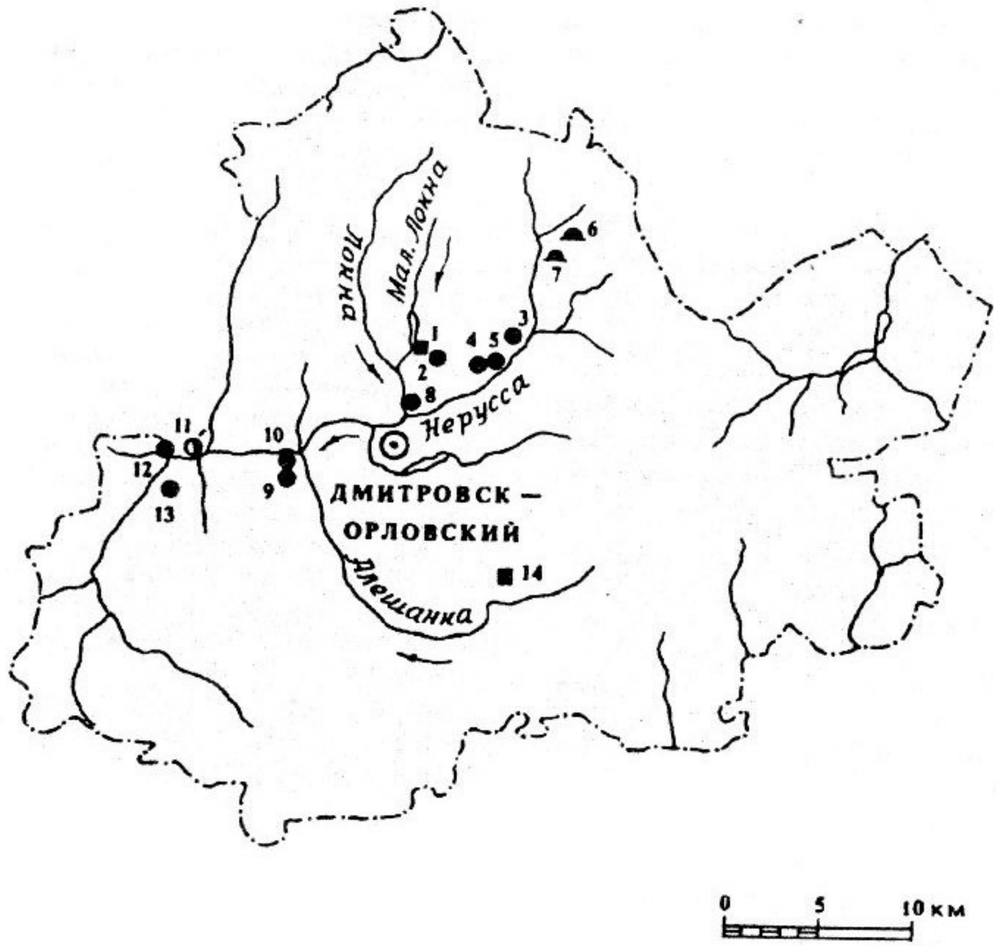

Рис. 6. Археологические памятники Дмитровского р-на

78 (8). ДМИТРОВСК-ОРЛОВСКИЙ. СЕЛИЩЕ, р.ж.в. Напротив сев. окраины г., дюнообразное всхолмление в пойме прав. берега р. Нерусса при устье р. Локна, прав. берег последней. Размеры ок. 400x270 м, выс. над рекой 2,5—5,5 м. Культ. слой 0,4—0,6 м. Керамика лепная, в т.ч. с лощением, предположительно почепской к-ры.

Арх. ИА, № 4920. Л. 9.

79 (3). АЛЕКСАНДРОВСКИЙ. СЕЛИЩЕ, 14—17 вв. К Ю от пос., склон мыса прав. берега р. Нерусса при впадении безымянного руч. Размеры ок. 150x110 м, выс. над рекой 7—10 м, над поймой — 6—9 м. Частично распахивается. Культ. слой 0,3—0,4 м. Керамика гончарная позднесредневековая.

Арх. ИА, № 4920. Л. 12.

80 (10). АЛЕШАНКА (АЛЕШИНКА). СЕЛИЩЕ, р.ж.в. 0,8 км к С от д., мыс первой надпойменной террасы лев. берега р. Нерусса близ устья р. Алешанка (Алешинка), 0,2 км от русла. Размеры 170x60 м, выс. над рекой 5—8 м. Частично распахивается. Керамика лепная, в т.ч. с лощением, предположительно почепской к-ры.

Паспорт.

81 (9). БАЛДЫЖ. СЕЛИЩЕ, 14—17 вв. Ок. 0,5 км к ССЗ от сев. окраины с., склон мыса лев. берега р. Нерусса, к ЮЗ от устья р. Алешанка (Алешинка). Размеры ок. 400x300 м, выс. над рекой 3—10 м. Распахивается. Культ. слой до 0,4 м. Керамика гончарная позднесредневековая.

Арх. ИА, № 4920. Л. 10, 11.

82 (13). Б. КРИЧИНО. СЕЛИЩЕ, кон. I тыс. н.э., 11—13, 14—17 вв. 1,5 км к СВ от д., лев. берег р. Нерусса при впадении безымянного руч., у излучины последнего. Размеры ок. 300x50 м, выс. над поймой 3 м. Культ. слой 0,4—0,5 м. Керамика лепная толстостенная, предположительно кон. I тыс. н.э., гончарная древнерусская и позднесредневековая.

Пупарев А.Н. 1877. С. 73; Арх. ИА, № 4920. Л. 9.

83 (14). БРЯНЦЕВО. ГОРОДИЩЕ. К СВ от с., мыс прав. берега р. Алешанка (Алешинка), лев. притока р. Нерусса. Размеры 145x90 м, выс. над рекой до 20 м, с напольной юго-вост. стороны — вал (выс. до 1,5 м) и сильно заплывший ров. Культ. слой не выявлен, находки отсутствуют.

Арх. ИА, № 4920. Л. 13.

84 (1). ВОЛКОНСК. ГОРОДИЩЕ, р.ж.в., 11—13 вв. 0,3 км к ЮВ от с., мыс лев. берега р. М. Локна (лев. приток р. Локна, прав. притока р. Нерусса). Площадка овальная в плане, 100x63 м, выс. над рекой 4—9 м, с напольной сев.-вост. стороны — остатки вала (выс. до 4 м) и рва (глуб. до 2—3 м). Культ. слой от 0,3—0,4 м в центр. части площадки до 1,5—2,0 м у ее краев. Частично распахивается. Керамика лепная, предположительно верхеокской и почепской к-р, гончарная древнерусская, преимущественно 12—13 вв., глиняные грузики, украшенные ямочным орнаментом.

Арх. ИА, № 4920. Л. 11.

85 (2). ВОЛКОНСК. СЕЛИЩЕ, р.ж.в., 13—14 вв. 0,4 км к ЮВ от с., лев. берег р. М. Локна (лев. приток р. Локна, прав. притока р. Нерусса), к В от *городища* (см.), непосредственно за его укреплениями. Размеры 250x150 м, выс. над рекой 10—24 м. Культ. слой 0,3—0,4 м. Керамика лепная, предположительно верхнеокской и почепской к-р, гончарная с линейным и волнистым орнаментом, датированная 13—14 вв.

Арх. ИА, № 4920. Л. 12.

86 (11). ВОРОНИНО. ПОСЕЛЕНИЕ, неолит, эпоха бронзы, р.ж.в. Напротив д., 0,7 км к ССВ от нее, дюнообразное всхолмление в пойме прав. берега р. Нерусса. Размеры ок. 400х50 м, выс. над рекой 4—5 м. Культ. слой 0,2—0,3 м. Керамика лепная неолитическая с ромбоямочной и ямочно-гребенчатой орнаментацией, отнесенная к деснинской к-ре, лепная с орнаментацией из оттисков мелкого зубчатого штампа, предположительно эпохи бронзы, лепная без орнамента, датированная 1-й пол. I тыс. н.э., кремневые отщепы. Керамика неолитическая и бронзового века локализована на юго-вост., прибрежной части поселения.

Арх. ИА, № 11017. Л. 6, 7.

87 (12). ВОРОНИНО. СЕЛИЩЕ, р.ж.в. Напротив д., 0,7 км к ССЗ от нее, дюнообразное всхолмление в пойме прав. берега р. Нерусса неподалеку от устья безымянного руч. Протяженность вдоль всхолмления ок. 300 м, выс. над поймой 2—3 м. Керамика лепная, в т.ч. с лощением, предположительно почепской к-ры.

Арх. ИА, № 4920. Л. 31.

88 (4). ДРУЖНО. СЕЛИЩЕ 1, р.ж.в. 0,15 км к З от зап. окраины с., первая надпойменная терраса прав. берега р. Попора (прав. приток р. Нерусса). Размеры ок. 150х50 м, выс. над поймой 2,5—3,0 м. Распахивается. Керамика лепная тонкостенная неорнаментированная, предположительно р.ж.в.

Арх. ИА, № 4920. Л. 10.

89 (5). ДРУЖНО. СЕЛИЩЕ 2, р.ж.в. Вост. окраина с., мыс первой надпойменной террасы лев. берега р. Попора (прав. приток р. Нерусса). Размеры 120х50 м, выс. над поймой 6 м. Распахивается. Керамика лепная тонкостенная неорнаментированная, предположительно р.ж.в.

Арх. ИА, № 4920. Л. 10.

90 (6). СТОЛБИЩЕ. КУРГАННЫЙ МОГИЛЬНИК 1, кон. I тыс. н.э. (?). 2 км к ЮЗ от с., лев. коренной берег р. Нерусса, уроч. "Пропашки", в лесу. Двадцать две насыпи выс. 0,2—1,5 м, диам. 5—11 м, с кольцевыми ровиками у основания, расположенные на площади 200х30—40 м. В поврежденном кургане обнаружены обломки лепных толстостенных сосудов, близких керамике роменской к-ры.

Арх. ИА, № 5679. Л. 3, 4.

91 (7). СТОЛБИЩЕ. КУРГАННЫЙ МОГИЛЬНИК 2. 3,5 км к ЮВ от с., лев. коренной берег р. Нерусса, у пруда Чернечик, в лесу. Две насыпи выс. 1,0 и 1,3 м, диам. 12 и 18 м.

Арх. ИА, № 5679. Л. 2.

ДОЛЖАНСКИЙ РАЙОН

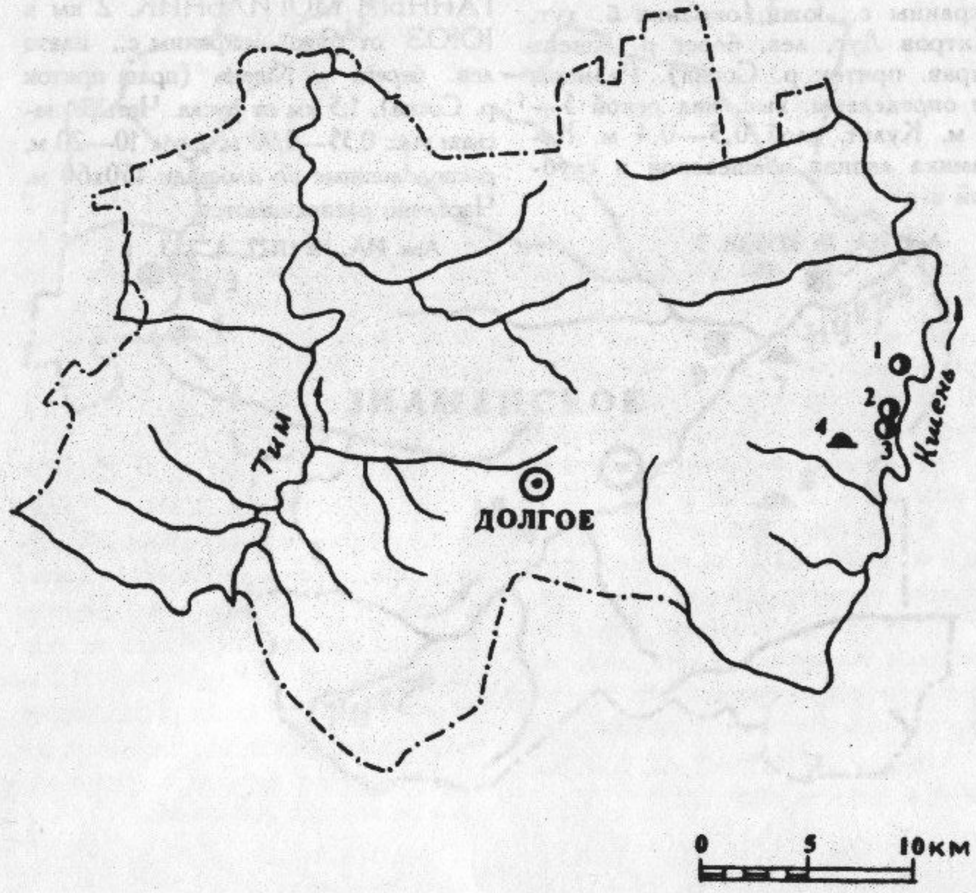

Рис. 7. Археологические памятники Должанского р-на

92 (1). РОГАТИК. ПОСЕЛЕНИЕ 1, эпоха бронзы. Сев.-вост. окраина с., лев. берег р. Кшень (прав. приток р. Сосна). Протяженность вдоль берега 70 м, выс. над рекой до 7 м. Культ. слой 0,4—0,5 м. Керамика лепная без орнамента, предположительно эпохи бронзы.

Арх. ИА, № 3730. Л. 2, 3.

93 (3). РОГАТИК. ПОСЕЛЕНИЕ 2 (ХИТРОВ ЛУГ 1), эпоха бронзы. 0,5 км к Ю от южн. окраины с., южн. окраина б. хут. Хитров Луг, лев. берег р. Кшень (прав. приток р. Сосна). Размеры не определены, выс. над рекой 5—6 м. Культ. слой 0,3—0,4 м. Керамика лепная абашевской и срубной к-р.

Арх. ИА, № 3730. Л. 3.

94 (2). РОГАТИК. ПОСЕЛЕНИЕ 3 (ХИТРОВ ЛУГ 2), эпоха бронзы. 0,35 км к Ю от южн. окраины с., сев. окраина б. хут. Хитров Луг, лев. берег р. Кшень (прав. приток р. Сосна), 0,15 км к С от *поселения 2* (см.). Размеры 70х40 м, выс. над рекой 4—6 м. Распахивается. Керамика лепная, баночной формы, отнесена с срубной к-ре.

Арх. ИА, № 3730. Л. 3, 4.

95 (4). РОГАТИК. КУРГАННЫЙ МОГИЛЬНИК. 2 км к ЮЮЗ от южн. окраины с., плато лев. берега р. Кшень (прав. приток р. Сосна), 1,5 км от русла. Четыре насыпи выс. 0,35—0,90 м, диам. 10—20 м, расположенные на площади 150х60 м. Частично распахиваются.

Арх. ИА, № 11127. Л. 2, 3.

ЗНАМЕНСКИЙ РАЙОН

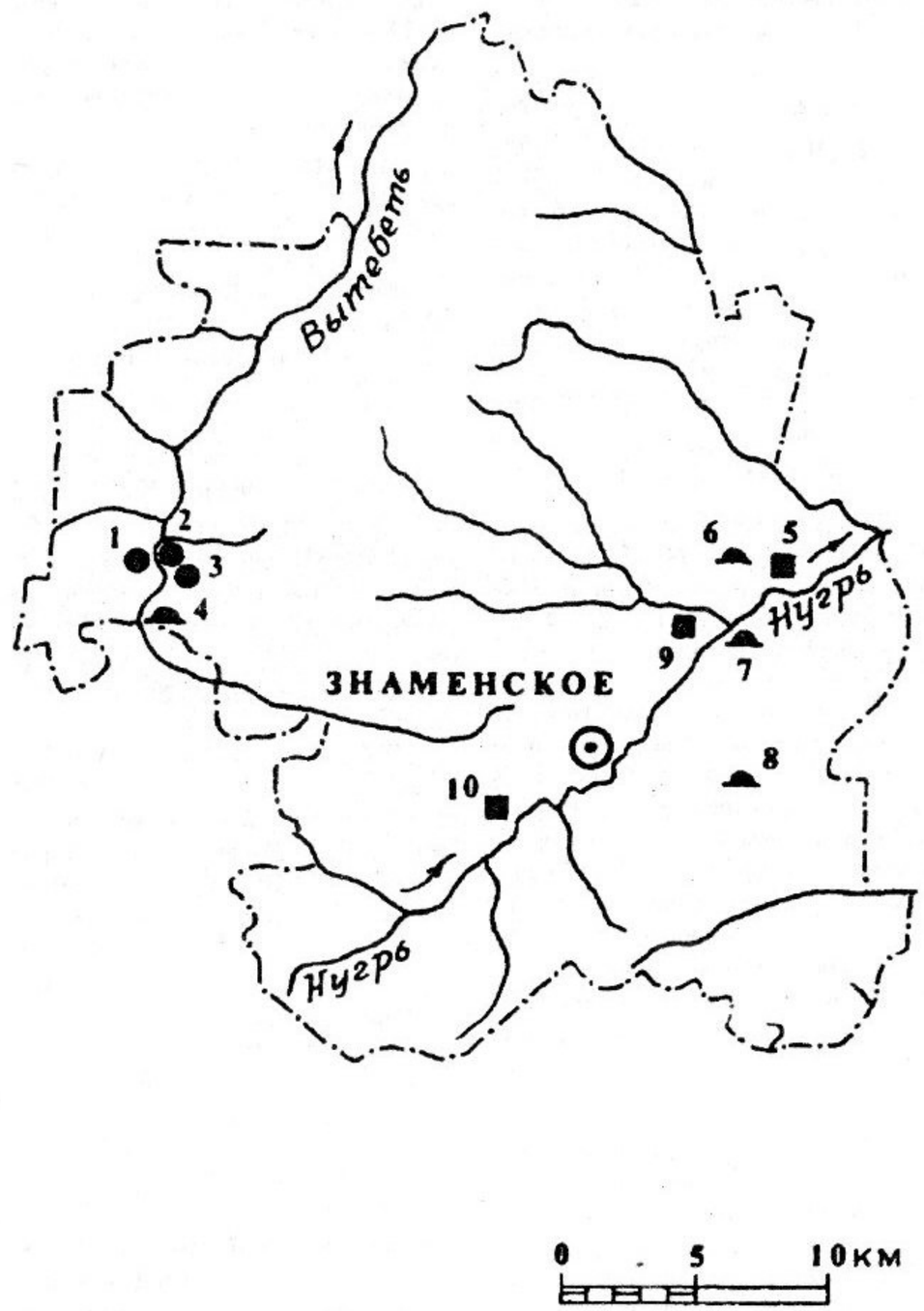

Рис. 8. Археологические памятники Знаменского р-на

96 (8). ВАЛЯЕВКА. КУРГАННЫЙ МОГИЛЬНИК. 3 км к СЗ от д., водораздельное плато рр. Нугрь и Моховица (лев. притоки р. Ока). Четыре насыпи выс. 0,25—1,30 м, диам. 12—21 м. Частично распахиваются.

Арх. ИА, № 6037. Л. 21, 22; Паспорт.

97 (10). ГОРОДИЩЕ. ГОРОДИЩЕ, р.ж.в. Терр. с., мыс первой надпойменной террасы лев. берега р. Нугрь при впадении безымянного руч. Площадка овальная в плане, 60x45 м, выс. над поймой 2,5 м, с напольной зап. стороны — остатки вала (выс. до 2 м). Культ. слой 0,4— 0,5 м. Керамика лепная, отнесенная к р.ж.в.

Пупарев А.Н. 1877. С. 69; Паспорт.

98 (9). КАМЫНИНА. ГОРОДИЩЕ, 11—13, 14—17 вв. Сев.-вост. окраина д., прав. берег р. Рыдань (лев. приток р. Нугрь). Площадка округлая в плане, диам. 45—50 м, выс. над рекой 15 м, с вост. и южн. сторон — остатки вала (выс. до 3 м), бывшего, вероятно, кольцевым, и ров (глуб. до 1,5 м). Культ. слой 0,3 м. Керамика гончарная древнерусская с линейным и волнистым орнаментом, преимущественно 12—13 вв., и позднесредневековая. Судя по внешним признакам и датировке, может интерпретироваться как остатки укрепленной феодальной усадьбы.

Пупарев А.Н. 1877. С. 69; Арх. ИА, № 5256. Л. 29; № 6037. Л. 20.

99 (5). ЛОКНО. ГОРОДИЩЕ, р.ж.в., 11—13, 14—17 вв. Зап. окраина левобережной части д., мыс лев. коренного берега р. Нугрь при впадении безымянного руч. Площадка овальная в плане, 65x50 м, выс. над рекой 14—18 м, окружена кольцевым валом (выс. до 3 м) и рвом (глуб. до 3—4 м). Культ. слой до 0,5 м. Керамика лепная, предположительно датированная 2-й четв. I тыс. н.э. (вероятно почепской к-ры), гончарная древнерусская 12—13 вв. и позднесредневековая, преимущественно 14—15 вв. Может интерпретироваться как остатки укрепленной феодальной усадьбы, возникшей на месте поселения р.ж.в.

Евсеев И.Е. 1908. С. 42—46; *Никольская Т.Н.* 1959. С. 132; Арх. ИА, № 591. Л. 15; № 5573. Л. 3, 4; № 6037. Л. 21.

100 (6). ЛОКНО. КУРГАН 1. По сведениям 1950-х гг., расположен близ д., на левобережье р. Нугрь.

Успенская А.В., Фехнер М.В. 1956. С. 249, № 1333.

101 (7). ЛОКНО. КУРГАН 2. К ЮЗ от зап. окраины д., прав. берег р. Нугрь, напротив устья р. Рыдань. Насыпь выс. 5 м, диам. ок. 20 м, располагается на выс. 19 м над рекой.

Арх. ИА, № 6037. Л. 20.

102 (2). Б. МИХАЙЛОВКА. СЕЛИЩЕ 1, р.ж.в. 1 км к ЮЮВ от д., мыс первой надпойменной террасы прав. берега р. Вытебеть (прав. приток р. Жиздра, лев. притока р. Ока). Размеры ок. 45x35 м, выс. над поймой 2,5 м. Культ. слой 0,2 м. Керамика лепная слабопрофилированная, предположительно верхнеокской к-ры, глиняные грузила с орнаментацией из ямчатых вдавлений.

Арх. ИА, № 5256. Л. 29, 30.

103 (3). Б. МИХАЙЛОВКА. СЕЛИЩЕ 2, 9—10 вв. 1 км к В от д., дюнообразное всхолмление в пойме прав. берега р. Вытебеть (прав. приток р. Жиздра, лев. притока р. Ока). Размеры 160x120 м, выс. над поймой 4 м. Культ. слой 0,2—0,4 м. Керамика лепная толстостенная с волнистым орнаментом.

Арх. ИА, № 256. Л. 30.

104 (1). Б. МИХАЙЛОВКА. СЕЛИЩЕ 3, кон. I тыс. н.э., 14—17 вв. 0,5 км к ЮЗ от д., лев. берег р. Вытебеть (прав. приток р. Жиздра, лев. притока р. Ока), в месте ее излучины. Размеры ок. 70x40 м, выс. над рекой 6 м. Культ. слой 0,2—0,4 м. Керамика лепная толстостенная, близкая посуде роменской к-ры, и гончарная позднесредневековая.

Арх. ИА, № 5256. Л. 30.

105 (4). НИЗИНА. КУРГАН. К З от д., пойма прав. берега р. Вытебеть (прав. приток р. Жиздра, лев. притока р. Ока). Насыпь выс. 1 м, диам. 15—20 м.

Арх. ИА, № 5256. Л. 30.

КОЛПНЯНСКИЙ РАЙОН

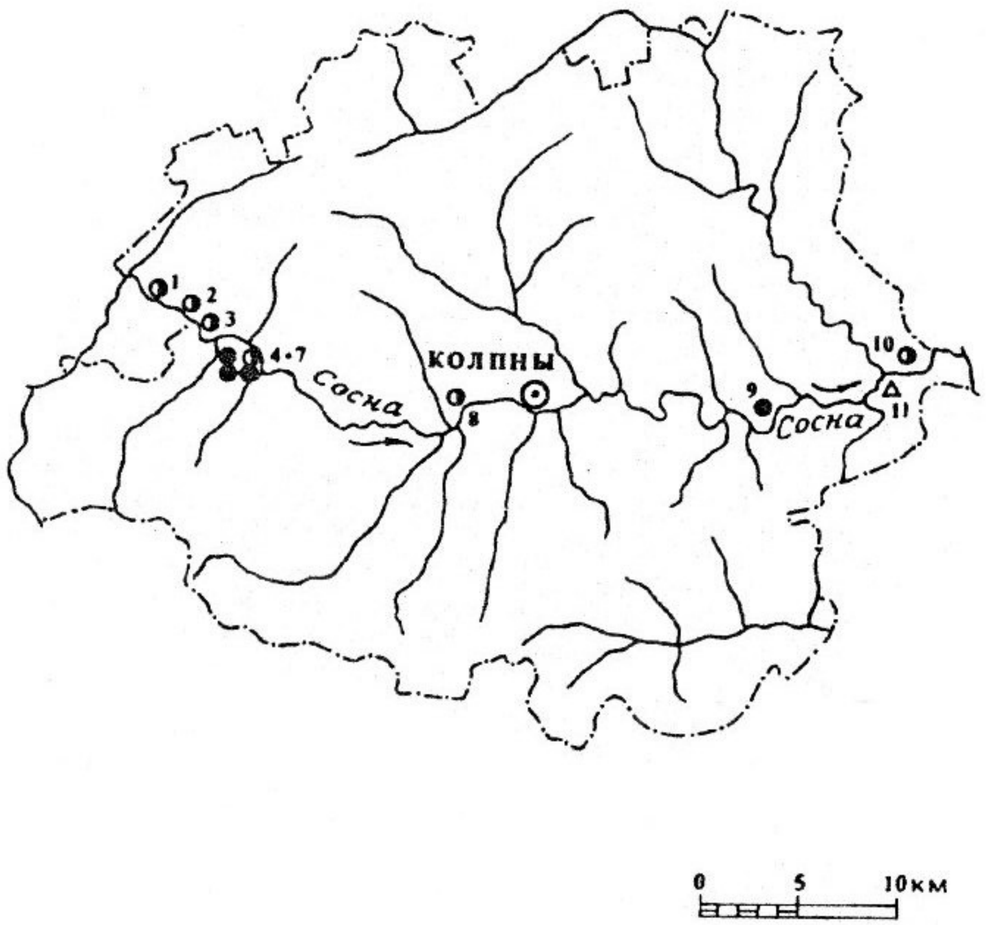

Рис. 9. Археологические памятники Колпнянского р-на

106 (8). БОРИСОВКА. ПОСЕЛЕНИЕ, эпоха бронзы. По сведениям А.В. Кузы, расположено близ д., на лев. берегу р. Сосна.

Арх. ИА, № 5573. Л. 8.

107 (1). МИСАЙЛОВО. ПОСЕЛЕНИЕ 1, эпоха бронзы, 14—17 вв. 0,15 км к С от с., 0,4 км к ВСВ от пос. Сергеевский, склон лев. берега р. Сосна, 0,2 км от русла, у излучины. Размеры ок. 250x50 м, выс. над рекой 4,5—7,5 м. Распахивается. Керамика лепная, предположительно эпохи бронзы, и гончарная позднесредневековая.

Арх. ИА, № 5573. Л. 6; № 11127. Л. 12, 13.

108 (2). МИСАЙЛОВО. ПОСЕЛЕНИЕ 2, эпоха бронзы. 0,6 км к ЮВ от с., 0,7 км к ЮЗ от уроч. "Монастырский лес", склон лев. берега р. Сосна. Распахивается. Керамика лепная толстостенная, с шероховатой поверхностью, предположительно позднего бронзового века.

Арх. ИА, № 5573. Л. 6; № 11127. Л. 13.

109 (3). МИСАЙЛОВО. ПОСЕЛЕНИЕ 3, эпоха бронзы, 14—17 вв. 2,5 км к ЮВ от с., 0,4 км к СЗ от б. д. Кулига, лев. берег р. Сосна, у нач. излучины. Размеры ок. 200x100 м, выс. над рекой 5—10 м. Культ. слой 0,25—0,35 м. Керамика лепная толстостенная, предположительно эпохи бронзы, и гончарная позднесредневековая.

Арх. ИА, № 5573. Л. 6; № 11127. Л. 13.

110 (7). ОГАРКОВО. ПОСЕЛЕНИЕ, эпоха бронзы. Сев. окраина д., на обоих берегах безымянного руч., прав. притока р. Сосна. Размеры ок. 100x80 м, выс. над рекой 3—4 м. Распахивается. Керамика лепная толстостенная, преимущественно баночных форм, с орнаментацией из косых насечек в верхней части, предположительно срубной к-ры.

Арх. ИА, № 5573. Л. 8.

111 (4). ОГАРКОВО. СЕЛИЩЕ 1, 14—17 вв. 0,4 км к З от д., надпойменная терраса прав. берега р. Сосна. Размеры ок. 140x60 м, выс. над рекой 13—16 м. Распахивается, береговая часть разрушается осыпями. Керамика гончарная позднесредневековая, преимущественно сероглиняная.

Арх. ИА, № 11127. Л. 13.

112 (5). ОГАРКОВО. СЕЛИЩЕ 2, 14—17 вв. 0,6 км к СЗ от д., надпойменная терраса прав. берега р. Сосна близ устья безымянного руч. Размеры 160x105 м, выс. над рекой 11—14 м. Распахивается. Культ. слой 0,3—0,4 м. Керамика гончарная позднесредневековая, преимущественно сероглиняная.

Арх. ИА, № 11127. Л. 13, 14.

113 (6). ОГАРКОВО. СЕЛИЩЕ 3, р.ж.в. 0,8 км к З от д., 0,4 км к ЮВ от б. д. Кулига, надпойменная терраса прав. берега р. Сосна. Размеры 70x20 м, выс. над рекой 9—11 м. Культ. слой 0,3—0,4 м. Керамика лепная толстостенная с грубо заглаженной поверхностью и более тонкостенная чернолощеная, предположительно почепской к-ры.

Арх. ИА, № 5573. Л. 7, 8; № 11127. Л. 12.

114 (9). ПЕТРОВКА 1-я. СЕЛИЩЕ, р.ж.в., 14—17 вв. Напротив д., мыс лев. берега р. Сосна при устье оврага. Размеры ок. 180x60 м, выс. над рекой 8—11 м. Культ. слой до 0,4 м. Керамика лепная, отнесенная к р.ж.в., и гончарная позднесредневековая, в т.ч. чернолощеная.

Арх. ИА, № 5573. Л. 8, 9; № 11127. Л. 14.

115 (10). ШЕВЯКОВО. ПОСЕЛЕНИЕ, эпоха бронзы. 1 км к ЮЗ от с., лев. берег р. Сосна, 0,5 км от русла. Размеры 60х30 м, выс. над рекой до 10 м. Распахивается. Керамика лепная тонкостенная, предположительно эпохи бронзы.

Арх. ИА, № 5573. Л. 9.

116 (11). ШЕВЯКОВО. МЕСТОНАХОЖДЕНИЕ, эпоха бронзы. К ЮЗ от д., прав. берег р. Сосна напротив устья р. Фошня. На пашне найдены обломки лепных неорнаментированных сосудов, предположительно отнесенных к эпохе бронзы, кремневые отщепы.

Арх. ИА, № 5573. Л. 9.

КРОМСКИЙ РАЙОН

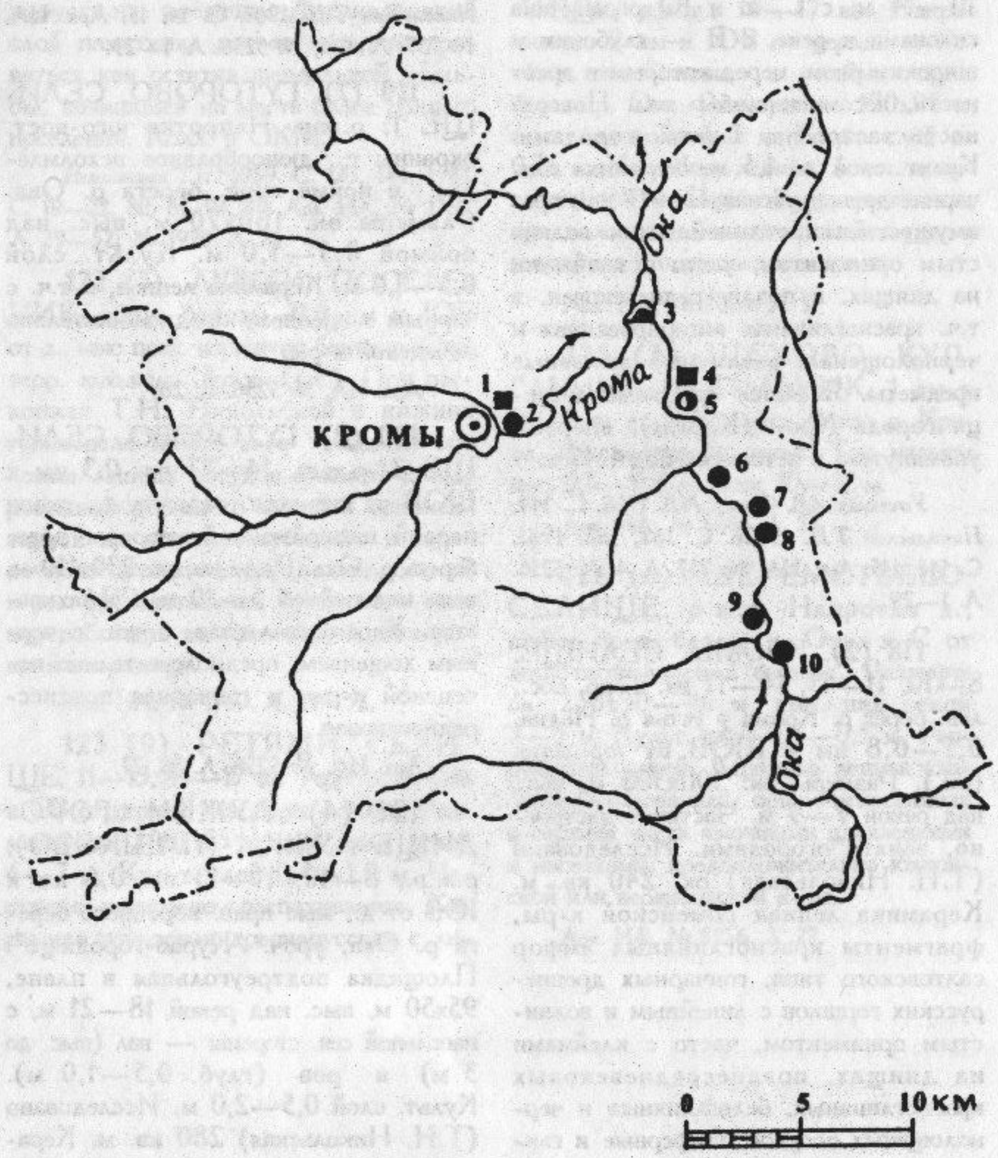

Рис. 10. Археологические памятники Кромского р-на

117 (1). КРОМЫ. ГОРОДИЩЕ, 11—13, 14—17 вв. Терр. пос., мысовидный выступ лев. берега р. Недна (лев. приток р. Крома) в ее излучине, 0,2 км от устья. Площадка неправильно-овальная в плане, разрушается рекой, площадь сохранившейся части ок. 1000 кв. м, выс. над рекой 10—14 м, с С, З и Ю ограничена склонами к реке, с В — глубоким и широким рвом, перед которым в древности, несомненно, был вал. Поверхность застроена, занята огородами. Культ. слой до 1,5 м. Керамика гончарная древнерусская 12—13 вв., преимущественно с линейным и волнистым орнаментом, часто с клеймами на днищах, и позднесредневековая, в т.ч. красноглиняная ангобированная и чернолощеная, различные железные предметы. Является остатками детинца города Кром (Кромы), впервые упомянутого в летописях под 1147 г.

Успенская А.В., Фехнер М.В. 1956. С. 144; *Никольская Т.Н.* 1972б. С. 167, 168; 1981. С. 144, 145; Арх. ИА, № 757. Л. 4; № 5256. Л. 1—29.

118 (2). КРОМЫ. СЕЛИЩЕ, 8—10, 11—13, 14—17 вв. Терр. пос., лев. берег р. Крома у устья р. Недна, 0,1—0,8 км к ВЮВ от *городища* (см.). Размеры ок. 500x300 м, выс. над рекой 7—9 м. Частично застроено, занято огородами. Исследовано (Т.Н. Никольская) ок. 240 кв. м. Керамика лепная роменской к-ры, фрагменты красноглиняных амфор салтовского типа, гончарных древнерусских горшков с линейным и волнистым орнаментом, часто с клеймами на днищах, позднесредневековых красноглиняных, белоглиняных и чернолощеных сосудов, шиферные и глиняные пряслица, обломки стеклянных браслетов, железные ножи и т.п. Исследованы жилые постройки подквадратной формы с глинобитными печами, хозяйственные постройки и хозяйственные ямы кон. I тыс. н.э. и древнерусские. Древнерусский и позднесредневековый слои памятника интерпретируются как остатки посада города Кром (Кромы), возникшего на месте славянского поселения 8—10 вв. Колл. в ОКМ.

Успенская А.В., Фехнер М.В. 1956. С. 184; *Никольская Т.Н.* 1961. С. 14, 15; Арх. ИА, № 757. Л. 4, 5; № 5256. Л. 1—29.

119 (7). ГУТОРОВО. СЕЛИЩЕ 1, р.ж.в. Напротив юго-вост. окраины с., дюнообразное всхолмление в пойме прав. берега р. Ока. Размеры ок. 160x70 м, выс. над поймой 0,5—1,0 м. Культ. слой 0,5—1,0 м. Керамика лепная, в т.ч. с черным лощением, предположительно почепской к-ры.

Арх. ИА, № 5256. Л. 26.

120 (8). ГУТОРОВО. СЕЛИЩЕ 2, р.ж.в., 14—17 вв. 0,3 км к ВЮВ от юго-вост. окраины с., склон первой надпойменной террасы прав. берега р. Ока. Размеры ок. 230x110 м, выс. над поймой 5—10 м. Распахивается. Керамика лепная, в т.ч. с черным лощением, предположительно почепской к-ры, и гончарная позднесредневековая.

Арх. ИА, № 5256. Л. 26, 27.

121 (4). ЛУЖКИ. ГОРОДИЩЕ ЛУЖКИ (ПАШКОВО), р.ж.в., 8—10, 11—13 вв. 0,6 км к ЮВ от д., мыс прав. коренного берега р. Ока, уроч. "Кураб-городище". Площадка подтреугольная в плане, 95x50 м, выс. над рекой 18—21 м, с напольной сев. стороны — вал (выс. до 3 м) и ров (глуб. 0,5—1,0 м). Культ. слой 0,5—2,0 м. Исследовано (Т.Н. Никольская) 280 кв. м. Керамика лепная, предположительно верхнеокской к-ры и близкая роменской, гончарная древнерусская, железные наконечники стрел, ножи, гарпун, рыболовный крючок, бронзовые кольцевидные застежки с завернутыми концами, глиняные грузила и грузики, форма для отливки подвесок, серебряные восточные монеты (подражания саманидским дирхемам кон. 10 — нач. 11 в.). Выявлены остатки наземных домов каркасно-столбовой конструкции р.ж.в., полуземлянок древнерусского времени. Древнерусский слой памятника может интерпретироваться как остатки феодальной усадьбы, возникшей на месте более раннего поселения. Колл. в ОКМ.

Никольская Т.Н. 1959. С. 143, 144; 1981. С. 19—22, 80, 81, 94, 96; Арх. ИА, № 1760. Л. 29—52; № 1970. Л. 23.

122 (5). ЛУЖКИ. ПОСЕЛЕНИЕ, эпоха бронзы. 0,6 км к ЮВ от д., мыс прав. коренного берега р. Ока, терр. *городища Лужки* (см.). При раскопках Т.Н. Никольской в нижних горизонтах культ. слоя найдены обломки лепных сосудов близкой к шаровидной формы со сложной орнаментацией из оттисков зубчатого и веревочного штампов, среднеднепровской к-ры. Напластования бронзового века переработаны во время функционирования городища.

Арх. ИА, № 1760. Л. 29—52.

123 (9). РЕТЯЖИ. СЕЛИЩЕ, 11—13, 14—17 вв. Терр. с., 0,4 км к СВ от церкви, лев. берег р. Ока. Размеры ок. 200x175 м, выс. над рекой 6—7 м. Культ. слой 0,4—1,0 м. Частично застроено, распахивается. Керамика гончарная древнерусская с линейным и волнистым орнаментом и позднесредневековая, в т.ч. белоглиняная. В береговом обрыве прослежены остатки полуземляночной постройки.

Успенская А.В., Фехнер М.В. 1956. С. 184, 185, № 968; Арх. ИА, № 757. Л. 3, 4.

124 (10). СЕМЕНКОВО. СЕЛИЩЕ, р.ж.в., 14—17 вв. Напротив д., 2 км к ЮВ от церкви с. Ретяжи, всхолмление в пойме прав. берега р. Ока. Размеры ок. 170x90 м, выс. над поймой 3 м. Культ. слой до 0,75 м. Керамика лепная, в т.ч. с заглаженной и лощеной поверхностью, предположительно почепской к-ры, и гончарная позднесредневековая.

Арх. ИА, № 5679. Л. 5.

125 (3). ШАХОВО. КУРГАННЫЙ МОГИЛЬНИК. 1 км к ВЮВ от д., пойма прав. берега р. Крома, неподалеку от устья. Три насыпи выс. 0,6—0,8 м, диам. 10—12 м.

Арх. ИА, № 5256. Л. 27.

126 (6). ШЕРЕМЕТЬЕВО. СЕЛИЩЕ, р.ж.в. Напротив д., пойма прав. берега р. Ока, к С от животноводческой фермы. Размеры ок. 250x30—40 м, выс. над рекой 3—5 м. Культ. слой 0,3—0,5 м. Разрушается рекой. Керамика лепная слабопрофилированная, орнаментированная в верхней части ямочными вдавлениями и насечками, предположительно юхновской или верхнеокской к-ры.

Арх. ИА, № 5256. Л. 27.

ЛИВЕНСКИЙ РАЙОН

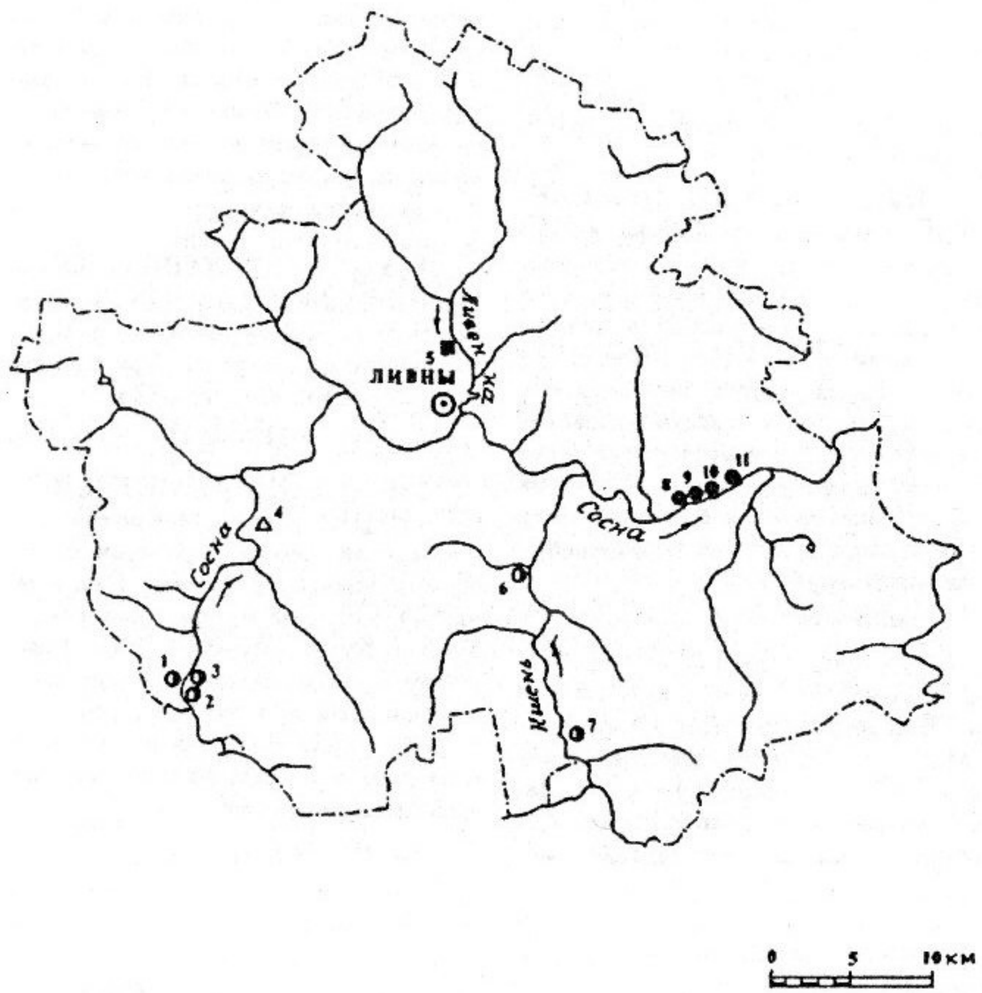

Рис. 11. Археологические памятники Ливенского р-на

127 (8). АЛДОБАЕВКА. СЕЛИЩЕ 1, р.ж.в. 1 км к В от д., надпойменная терраса лев. берега р. Сосна. Размеры 70x25 м, выс. над рекой 4—5 м. На пашне прослежены семь темных пятен культ. слоя, по-видимому, соответствующих остаткам древних построек. Керамика лепная, с прямыми или слегка отогнутыми венчиками и валиками под ними, черняховской к-ры.

Арх. ИА, № 5573. Л. 10; № 11127. Л. 16.

128 (9). АЛДОБАЕВКА. СЕЛИЩЕ 2, р.ж.в. 1,5 км к СВ от д., надпойменная терраса лев. берега р. Сосна, у склона небольшой балки, 0,5 км к СВ от *селища 1* (см.). Размеры ок. 150x120 м, выс. над рекой 9—10 м. Культ. слой 0,20—0,25 м. Распахивается. Керамика лепная и гончарная с кольцевыми поддонами и нарезным орнаментом, черняховской к-ры.

Арх. ИА, № 5573. Л. 11; № 11127. Л. 16.

129 (10). АЛДОБАЕВКА. СЕЛИЩЕ 3, р.ж.в. 1,7 км к СВ от д., надпойменная терраса лев. берега р. Сосна, 0,2 км к СВ от *селища 2* (см.). Размеры ок. 150x80 м, выс. над рекой 10—11 м. Культ. слой 0,2—0,3 м. Распахивается. Керамика лепная и гончарная с ногтевыми вдавлениями по венчику и чернолощеная, черняховской к-ры.

Арх. ИА, № 5573. Л. 11; № 11127. Л. 16.

130 (11). АЛДОБАЕВКА. СЕЛИЩЕ 4, р.ж.в. 2,3 км к СВ от д., лев. берег р. Сосна, 0,5—0,6 км к СВ от *селища 3* (см.). Размеры ок. 280x145 м, выс. над рекой 15—17 м. Культ. слой 0,2—0,4 м. Распахивается. Керамика лепная и гончарная, в т.ч. чернолощеная, черняховской к-ры.

Арх. ИА, № 11127. Л. 16.

131 (1). ВЯЗОВИК. ПОСЕЛЕНИЕ, эпоха бронзы. 4 км к ЮЮЗ от д., 1 км к СВ от с. Старый Тим, склон лев. берега р. Сосна, у нач. излучины. Размеры ок. 150x80 м, выс. над рекой 11—16 м. Культ. слой 0,3—0,4 м. Распахивается. Керамика лепная толстостенная с грубо заглаженной поверхностью, предположительно позднего бронзового века.

Арх. ИА, № 11127. Л. 14, 15.

132 (7). ЕКАТЕРИНОВКА. ПОСЕЛЕНИЕ, эпоха бронзы. Напротив южн. окраины д., прав. берег р. Кшень (прав. приток р. Сосна). Размеры не установлены, выс. над рекой 5—6 м. Керамика лепная, отнесенная к эпохе бронзы, кремневые отщепы.

Арх. ИА, № 3730. Л. 3.

133 (5). КЛЮЧЕВКА. ГОРОДИЩЕ, р.ж.в., 11—13 вв. Близ д., мыс прав. коренного берега р. Ливенка (лев. приток р. Сосна), у плотины. Площадка округлая в плане, диам. 22—24 м, выс. над рекой 30 м, с зап. стороны — остатки полукольцевого вала (выс. до 2 м) и ров (глуб. до 1,5 м). Культ. слой 0,3—0,5 м. Керамика гончарная древнерусская, отдельные фрагменты лепных сосудов, предположительно р.ж.в.

Арх. ИА, № 13538. Л. 3.

134 (4). КОРОТЫШ. МЕСТОНАХОЖДЕНИЕ, эпоха бронзы. По сведениям А.В. Кузы, у южн. окраины с., на прав. берегу р. Сосна найдены обломки сосудов, предположительно датированных бронзовым веком, и кремневые отщепы.

Арх. ИА, № 5573. Л. 12.

135 (6). НИКОЛЬСКОЕ. ПОСЕЛЕНИЕ, эпоха бронзы. Южн. окраина с., лев. берег р. Кшень (прав. приток р. Сосна). Размеры культ. слоя не определены. Керамика лепная,

без орнамента, предположительно бронзового века, кремневые отщепы.

Арх. ИА, № 3730. Л. 3.

136 (2). ШЕБАНОВКА. ПОСЕЛЕНИЕ 1, эпоха бронзы. Ок. 3 км к ЮЗ от д., склон надпойменной террасы прав. берега р. Сосна, 0,25 км ниже устья р. Тим. Размеры ок. 60х50 м, выс. над рекой 4—6 м. Культ. слой 0,20—0,25 м. Керамика лепная тонкостенная, со следами заглаживания, предположительно эпохи бронзы, кремневые отщепы.

Арх. ИА, № 5573. Л. 9; № 11127. Л. 15.

137 (3). ШЕБАНОВКА. ПОСЕЛЕНИЕ 2, эпоха бронзы. Ок. 3 км к ЮЗ от д., надпойменная терраса прав. берега р. Сосна, 0,55 км ниже устья р. Тим. Размеры 120х60 м, выс. над рекой 5—7 м. Культ. слой 0,2—0,3 м. Распахивается. Керамика лепная тонкостенная, со следами заглаживания, предположительно эпохи бронзы, кремневые отщепы.

Арх. ИА, № 11127. Л. 15.

МАЛОАРХАНГЕЛЬСКИЙ РАЙОН

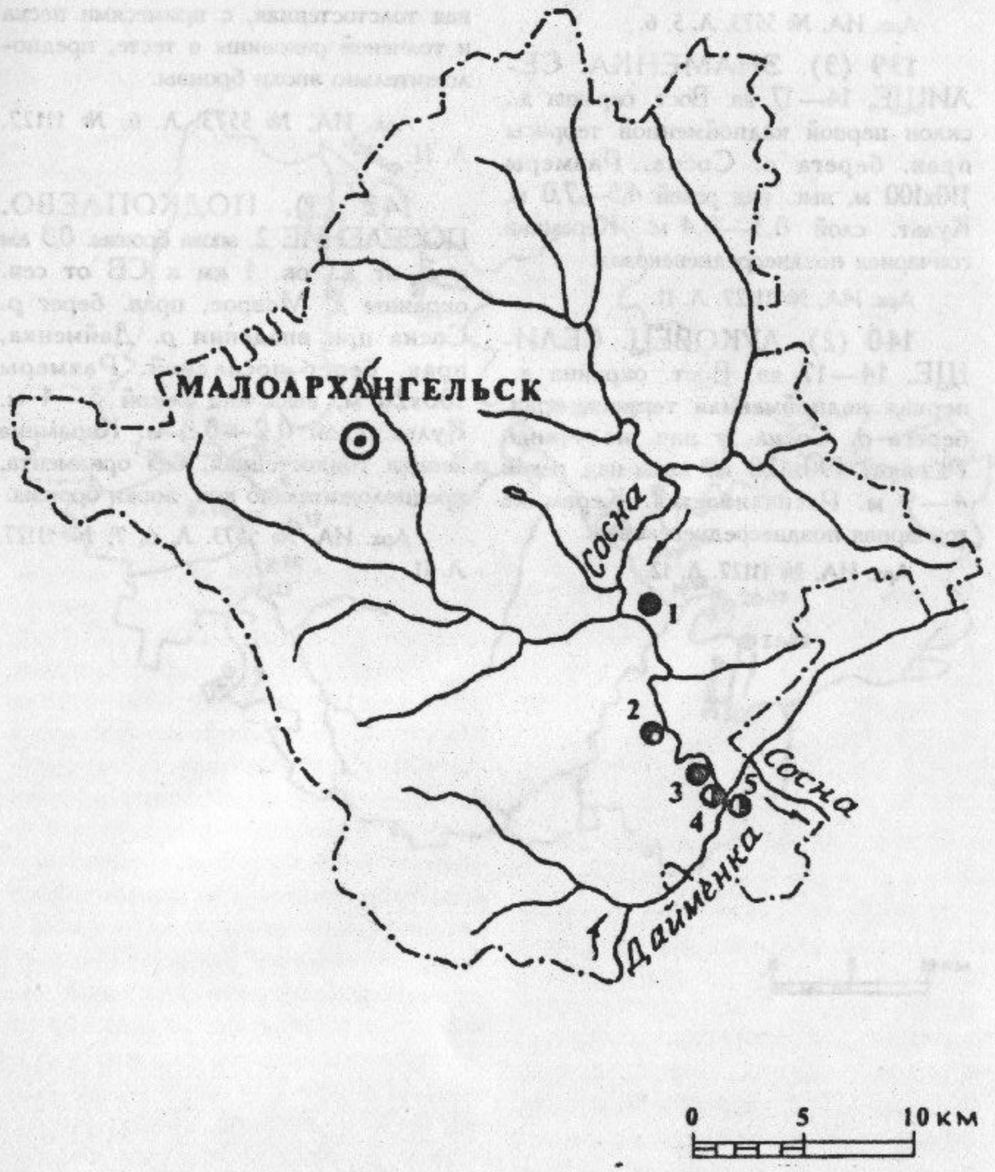

Рис. 12. Археологические памятники Малоархангельского р-на

138 (1). ГУБКИНО. СЕЛИЩЕ, сер.—3-я четв. I тыс. н.э. 1,5 км к ЮВ от с., лев. берег р. Сосна, у излучины. Размеры ок. 70x25 м, выс. над рекой 4 м. Распахивается. Керамика лепная толстостенная, без орнамента, предположительно датированная сер.—3-й четв. I тыс. н.э.

Арх. ИА, № 5573. Л. 5, 6.

139 (3). ЗНАМЕНКА. СЕЛИЩЕ, 14—17 вв. Вост. окраина д., склон первой надпойменной террасы прав. берега р. Сосна. Размеры 110x100 м, выс. над рекой 4,5—7,0 м. Культ. слой 0,3—0,4 м. Керамика гончарная позднесредневековая.

Арх. ИА, № 11127. Л. 11.

140 (2). ЛУКОВЕЦ. СЕЛИЩЕ, 14—17 вв. Вост. окраина д., первая надпойменная терраса прав. берега р. Сосна, у нач. излучины. Размеры 190x120 м, выс. над рекой 4—9 м. Распахивается. Керамика гончарная позднесредневековая.

Арх. ИА, № 11127. Л. 12.

141 (4). ПОДКОПАЕВО. ПОСЕЛЕНИЕ 1, эпоха бронзы. 0,2 км к З от д., 1 км к СВ от сев. окраины д. Мокрое, мыс прав. берега р. Сосна при впадении р. Дайменка, лев. берег последней. Размеры 100x80 м, выс. над рекой 5—8 м. Культ. слой 0,3—0,4 м. Распахивается. Керамика лепная толстостенная, с примесями песка и толченой раковины в тесте, предположительно эпохи бронзы.

Арх. ИА, № 5573. Л. 6; № 11127. Л. 11.

142 (5). ПОДКОПАЕВО. ПОСЕЛЕНИЕ 2, эпоха бронзы. 0,3 км к З от д., ок. 1 км к СВ от сев. окраины д. Мокрое, прав. берег р. Сосна при впадении р. Дайменка, прав. берег последней. Размеры 100x20 м, выс. над рекой 3—4 м. Культ. слой 0,2—0,3 м. Керамика лепная тонкостенная, без орнамента, предположительно кон. эпохи бронзы.

Арх. ИА, № 5573. Л. 6, 7; № 11127. Л. 11.

МЦЕНСКИЙ РАЙОН

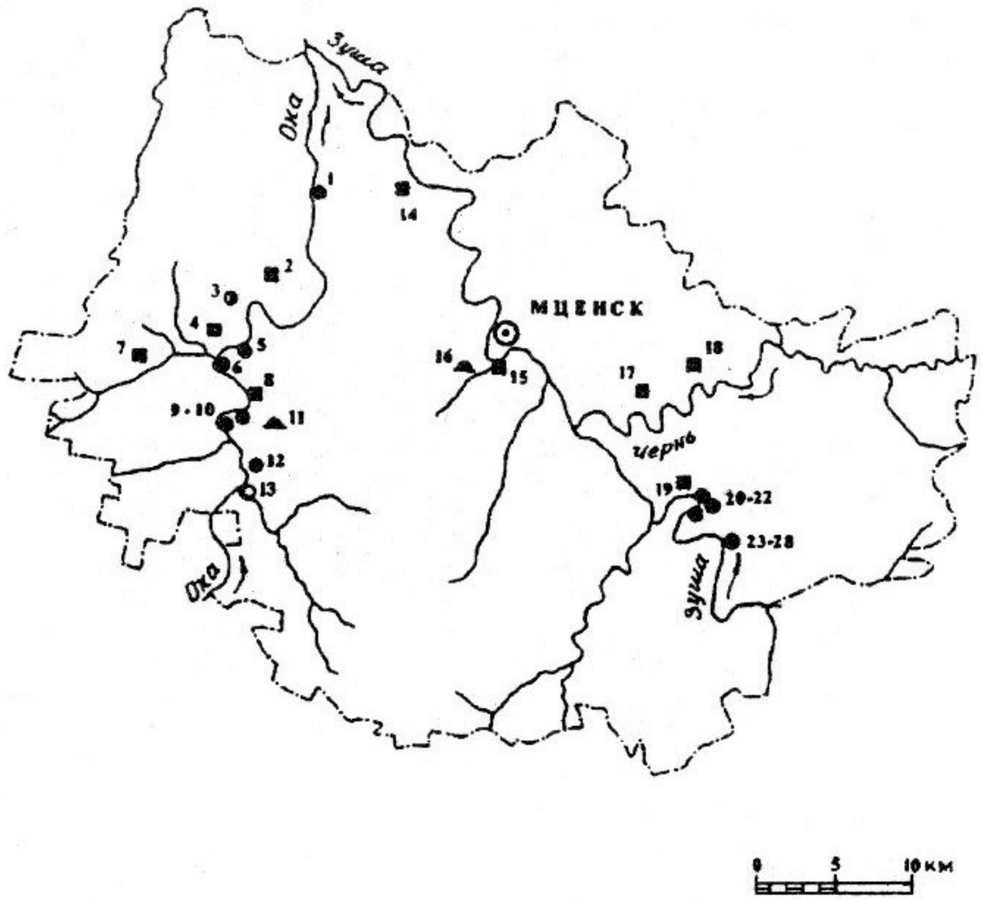

Рис. 13. Археологические памятники Мценского р-на

143 (15). МЦЕНСК. ГОРОДИЩЕ, сер. I тыс. н.э., 11—13, 14—17 вв. Терр. г., мыс лев. берега р. Зуша при впадении р. Мцена (Мценка). Площадка подпрямоугольная в плане, 470x40—60 м, выс. над рекой до 26 м, с напольной южн. стороны — остатки двух валов: на южн. окраине площадки (выс. до 2,5 м) и в ее средней части (выс. до 0,6 м). По мнению Т.Н. Никольской, в сер. I тыс. н.э. была укреплена лишь сев. часть мыса длиной 120—130 м. Укрепления древнейшего городища не сохранились. Культ. слой в сев. части площадки до 1,1 м. Перекрыт строительным мусором. Керамика лепная толстостенная, датированная сер. I тыс. н.э., гончарная древнерусская с линейным и волнистым орнаментом, часто с клеймами на днищах, 12—13 вв., и позднесредневековая, преимущественно 16—17 вв. Древнерусский и позднесредневековый слои памятника и сохранившиеся укрепления являются остатками города Мценск (Мьченськ, Мценеск), впервые упомянутого в Ипатьевской летописи под 1147 г. и возникшего на месте городища сер. I тыс. н.э.

Евсеев И.Е. 1908. С.40; *Успенская А.В., Фехнер М.В.* 1956. С. 145, 146; *Никольская Т.Н.* 1959. С. 134; 1972б. С. 3—12; 1981. С. 141, 144; Арх. ИА, № 591. Л. 5, 6; № 3638. Л. 2—4; № 11127. Л. 6.

144 (16). МЦЕНСК. КУРГАННЫЙ МОГИЛЬНИК, 11—13 вв. По данным кон. 19—нач. 20 в., расположен в 0,2 км от *городища* (см.), на лев. берегу р. Мцена (Мценка), лев. притока р. Зуша. Площадь ок. 6 га, количество насыпей неизвестно. Исследовано (И.Е. Евсеев) девять курганов, содержавших трупоположения на материке и в подкурганных могильных ямах, с зап. ориентировкой, почти без сопровождающих вещей, а также трупосожжение в основании одного из курганов. Может интерпретироваться как городской некрополь древнерусского Мценска. Колл. не сохранилась.

Спицын А.А. 1903. С. 12; *Евсеев И.Е.* 1908. С. 40; *Никольская Т.Н.* 1981. С. 144.

145 (13). БУРАВЛЕНКИ. СТОЯНКА, мезолит. Сев.-вост. окраина д., мыс первой надпойменной террасы прав. берега р. Ока при устье р. Лисица. Размеры не определены, выс. над рекой 2—6 м. Кремневые вкладыши, резцы и ножи на отщепах, скребло, асимметричный наконечник с боковой выемкой, концевой скребок на пластине, отбойник. Отнесена к иеневской к-ре.

Сорокин А.Н. 1981. С. 64; *Фролов А.С.* 1985. С. 37.

146 (19). ЖИЛИНО. ГОРОДИЩЕ, р.ж.в., 11—13 вв. 1,5 км к Ю от д., 2 км к С от д. Петровское, мыс прав. коренного берега р. Зуша при впадении безымянного руч. Площадка овальная в плане, 40x22 м, выс. над рекой 24—26 м, с напольной сев.-зап. стороны — вал (выс. до 2 м) и ров (глуб. до 0,5—0,6 м). Исследовано (Т.Н. Никольская) ок. 120 кв. м. Культ. слой 0,20—0,55 м. Керамика лепная верхнеокской к-ры и гончарная древнерусская, преимущественно с линейным и волнистым орнаментом. Выявлены остатки постройки каркасно-столбовой конструкции с очагом из камней, стратиграфически и по характеру находок отнесенной к верхнеокской к-ре. Колл. в ОКМ.

Никольская Т.Н. 1959. С. 87; Арх. ИА, № 591. Л. 7—9; № 11127. Л. 2.

147 (20). ЖИЛИНО. СЕЛИЩЕ 1, р.ж.в., 14—17 вв. 1,5 км к Ю от д., 2 км к С от д. Петровское, склон прав. коренного берега р. Зуша, за укреплениями *городища* (см.). Размеры 150x115 м, выс. над рекой 28—34 м. Культ. слой 0,3—0,4 м. Керамика лепная, верхнеокской к-ры и гончарная позднесредневековая.

Арх. ИА, № 11127. Л. 3.

148 (21). ЖИЛИНО. СЕЛИЩЕ 2, 11—13 вв. 1,3 км к Ю от д., прав. берег безымянного руч. (прав. приток р. Зуша), 0,2 км от русла. Размеры 135x105 м, выс. над руч. 18—27 м. Культ. слой 0,3—0,4 м. Керамика гончарная древнерусская с линейным и волнистым орнаментом.

Арх. ИА, № 11127. Л. 3.

149 (22). ЖИЛИНО. СЕЛИЩЕ 3, 14—17 вв. 1,6 км к Ю от д., склон прав. коренного берега р. Зуша, 0,15 км к ЮВ от *городища* (см.). Размеры 190x120 м, выс. над рекой 25—34 м. Культ. слой 0,3—0,4 м. Распахивается. Керамика гончарная позднесредневековая.

Арх. ИА, № 11127. Л. 3, 4.

150 (17). ЗАЙЦЕВО. ГОРОДИЩЕ, 4—7, 11—13 вв. 0,2 км к В от д., мыс прав. берега р. Чернь (прав. приток р. Зуша) при устье руч. Бобрик. Площадка овальная в плане, 48x38 м, выс. над рекой 16 м, с напольной сев. стороны — полукольцевой вал (выс. до 2,5 м) и ров (глуб. до 3,5 м). Исследовано (Т.Н. Никольская) ок. 340 кв. м. Культ. слой 0,3—1,1 м. Керамика лепная, в т.ч. с лощением, мощинской к-ры, гончарная древнерусская, преимущественно 12—13 вв., железные орудия труда, глиняные грузила, бронзовые браслеты, перстнеобразное височное кольцо, стеклянные и сердоликовые бусы и т.п. Выявлены остатки оборонительной стены 4—7 вв., исследован вал древнерусского времени, остатки наземных построек мощинской к-ры и древнерусских. Колл. в ОКМ.

Никольская Т.Н. 1959. С. 135—137; Арх. ИА, № 591. Л. 11, 12; № 1356. Л. 29—34.

151 (1). КАРАНДАКОВО. СЕЛИЩЕ, р.ж.в. 0,8 км к ЮВ от южн. окраины с., 0,5 км к В от д. Кокуренково, всхолмление в пойме прав. берега р. Ока. Размеры ок. 130x110 м, выс. над рекой 6—10 м. Культ. слой 0,3—0,4 м. Керамика лепная тонкостенная, предположительно верхнеокской к-ры.

Арх. ИА, № 11127. Л. 34, 35.

152 (7). М. КРУГЛИЦА. ГОРОДИЩЕ, 11—13 вв. 0,15 км к ЮВ от д., мыс лев. коренного берега р. Каменка (лев. приток р. Ока) между двумя оврагами. Площадка округлая в плане, диам. ок. 70 м, выс. над рекой 20—25 м, с С, З и СВ — остатки вала (выс. до 6 м) и ров (глуб. до 2 м). Культ. слой 0,20—0,25 м. Керамика гончарная древнерусская. Форма площадки и характер укреплений позволяют предполагать, что памятник является остатками укрепленной феодальной усадьбы.

Никольская Т.Н. 1959. С. 142; Арх. ИА, № 1448. Л. 37, 38; № 5429. Л. 19.

153 (18). МИХАЙЛОВ БРОД. ГОРОДИЩЕ, р.ж.в., 11—13 вв. 1 км к С от д., 1 км к ССВ от д. Мыльное, мыс прав. коренного берега р. Чернь (прав. приток р. Зуша). Площадка округлая в плане, диам. ок. 87 м, выс. над рекой 28—32 м, с напольной сев. стороны — три вала (выс. 1—2 м) и два рва (глуб. 0,5—1,5 м). Культ. слой 0,4—0,5 м. Керамика лепная тонкостенная, предположительно верхнеокской к-ры, гончарная древнерусская с линейным и волнистым орнаментом.

Никольская Т.Н. 1959. С. 134, 135; Арх. ИА, № 591. Л. 10—12; № 8962. Л. 11, 12.

154 (14). РОЖАНЕЦ. ГОРОДИЩЕ, р.ж.в. 0,5 км к Ю от д., мыс лев. коренного берега р. Зуша.

Площадка подтреугольная в плане, 110x60 м, выс. над рекой 18—22 м, с напольной сев.-зап. стороны — остатки вала (выс. до 1,5 м) и ров (глуб. до 2 м), в 40 м к СЗ — остатки второго вала (выс. до 1,5 м) и рва (глуб. до 0,6 м). Культ. слой до 0,5 м. Керамика лепная тонкостенная, предположительно верхнеокской к-ры.

Арх. ИИМК. Ф. 2. 1925. № 144; Арх. ИА, № 3638. Л. 7.

155 (2). СТАРИНКОВО. ГОРОДИЩЕ, р.ж.в., 11—13 вв. 0,25 км к В от д., мыс лев. коренного берега р. Ока при устье руч. Гремячий Ключ, уроч. "Кадеты". Площадка овальная в плане, 80x60 м, выс. над рекой 28—33 м, с напольной юго-зап. стороны — два вала (выс. 1,5 и 4,0 м) и ров между ними (глуб. до 2 м). Культ. слой до 0,5 м. Керамика лепная тонкостенная, слабопрофилированная, верхнеокской к-ры, гончарная древнерусская.

Арх. ИА, № 5679. Л. 5, 6; № 11127. Л. 31—33.

156 (4). СТОРОЖЕВОЕ. ГОРОДИЩЕ, 4—7 вв. Напротив с., мыс лев. коренного берега р. Ока. Площадка подтреугольная в плане, 90x80 м, выс. над рекой 20 м, с напольной южн. стороны — вал (выс. до 1 м) и ров (глуб. до 1 м). Слабые следы укреплений прослеживаются также с зап. стороны площадки. Культ. слой до 0,5 м, нарушен перекопами. Керамика лепная, в т.ч. с лощением, мощинской к-ры.

Арх. ИА, № 5429. Л. 18.

157 (6). СТОРОЖЕВОЕ. СЕЛИЩЕ 1, р.ж.в. 0,4 км к ЮВ от с., прав. берег р. Ока. Размеры ок. 180x20 м, выс. над рекой 9—16 м. Культ. слой 0,1—0,2 м. Керамика лепная тонкостенная, предположительно верхнеокской к-ры.

Арх. ИА, № 11127. Л. 33.

158 (5). СТОРОЖЕВОЕ. СЕЛИЩЕ 2, р.ж.в. 1,5 км к ССВ от с., 1,5 км к Ю от пос. Ивановский, прав. коренной берег р. Ока. Размеры ок. 110x100 м, выс. над рекой 26—28 м. Разделено на две части неглубокой ложбиной. Распахивается. Керамика лепная тонкостенная, предположительно верхнеокской к-ры.

Арх. ИА, № 11127. Л. 34.

159 (23). СТУДИМЛЯ. СЕЛИЩЕ 1, р.ж.в. Юго-зап. окраина д., склон прав. коренного берега р. Зуша. Размеры 160x40 м, выс. над рекой 18—24 м. Культ. слой 0,3—0,4 м. Частично распахивается. Керамика лепная тонкостенная, предположительно верхнеокской к-ры.

Арх. ИА, № 11127. Л. 4.

160 (24). СТУДИМЛЯ. СЕЛИЩЕ 2, р.ж.в. 0,2 км к СВ от д., склон мыка прав. коренного берега р. Зуша при устье глубокого оврага. Размеры 220x100 м, выс. над рекой 20—30 м. Культ. слой 0,3 м. Керамика лепная верхнеокской к-ры. При шурфовке выявлена часть наземной постройки каркасно-столбовой конструкции.

Арх. ИА, № 11127. Л. 4.

161 (25). СТУДИМЛЯ. СЕЛИЩЕ 3, р.ж.в. 0,6 км к Ю от д., мыс прав. коренного берега р. Зуша. Размеры 150x95 м, выс. над рекой 24—30 м. Культ. слой 0,25—0,35 м. Керамика лепная тонкостенная, предположительно верхнеокской к-ры.

Арх. ИА, № 11127. Л. 5.

162 (26). СТУДИМЛЯ. СЕЛИЩЕ 4, р.ж.в. 0,8 км к Ю от д., прав. коренной берег р. Зуша, 0,15 км от русла. Размеры ок. 190x90 м, выс. над рекой 17—25 м. Культ. слой 0,2—0,4 м. Керамика лепная тонкостенная, предположительно верхнеокской к-ры.

Арх. ИА, № 11127. Л. 5.

163 (27). СТУДИМЛЯ. СЕЛИЩЕ 5, р.ж.в. 1,2 км к Ю от д., склон прав. коренного берега р. Зуша. Размеры 105x55 м, выс. над поймой 15—19 м. Культ. слой 0,2—0,4 м. Керамика лепная тонкостенная, предположительно верхнеокской к-ры.

Арх. ИА, № 11127. Л. 5.

164 (28). СТУДИМЛЯ. СЕЛИЩЕ 6, р.ж.в. 1,4 км к Ю от д., склон прав. берега р. Зуша, 0,24 км от русла. Размеры 130x70 м, выс. над поймой 13—17 м. Культ. слой 0,2—0,3 м. Керамика лепная тонкостенная, предположительно верхнеокской к-ры.

Арх. ИА, № 11127. Л. 5, 6.

165 (8). ТОРКУНОВКА. ГОРОДИЩЕ, р.ж.в., 4—7 вв. 0,2 км к З от д., мыс прав. коренного берега р. Ока, уроч. "Стрелица". Площадка подтреугольная в плане, 70x60 м, выс. над рекой 20—25 м, с напольной сев.-сев.-зап. стороны — два вала (выс. до 1 м) и ров между ними (глуб. до 1 м). Исследовано (Л.Н. Красницкий) ок. 350 кв. м. Культ. слой 0,15—0,30 м. Керамика лепная верхнеокской и мощинской к-р, немногочисленные кремневые орудия (нож, скребки, острие), относящиеся, вероятно, к раннему комплексу верхнеокской к-ры, фрагменты глиняной обмазки с отпечатками прутьев. Установлено, что валы сооружены из плотной глины, в нижней части обожженной. Выявлен ров перед внешним валом, ныне полностью заплывший. По краю площадки у внутреннего вала зафиксированы следы неглубокой канавки со столбовыми ямами диам. 0,2—0,4 м. Между валами исследована очажная яма.

Арх. ИА, № 5429. Л. 18; № 11757. Л. 7; № 12020. Л. 1—16; Паспорт.

166 (10). ТОРКУНОВКА. СЕЛИЩЕ 1, р.ж.в., 4—7 вв. 3 км к ЮЗ от д., 2 км к С от д. Нарышкино, прав. берег р. Ока, уроч. "Шереметьева дача". Размеры 200x30 м, с СЗ и ЮВ ограничено оврагами, выс. над рекой 16—17 м. Культ. слой до 0,35 м. Керамика лепная верхнеокской и мощинской к-р, кремневые пластины и отщепы.

Арх. ИА, № 11107. Л. 8; № 11757. Л. 4, 5.

167 (9). ТОРКУНОВКА. СЕЛИЩЕ 2, р.ж.в. 1,3 км к ЮЮЗ от д., мыс прав. берега р. Ока при устье безымянного руч., 0,13 км от русла. Размеры 150x40 м, выс. над рекой 10—13 м. Культ. слой 0,2 м. Керамика лепная, верхнеокской к-ры.

Арх. ИА, № 11757. Л. 5, 6.

168 (11). ТОРКУНОВКА. КУРГАННЫЙ МОГИЛЬНИК. Ок. 1,5 км к ЮЮВ от д., к СВ от д. Нарышкино, прав. берег р. Ока, 0,6 км от русла, на опушке леса. Четыре насыпи выс. 0,7—2,0 м, диам. 6—14 м.

Арх. ИА, № 11107. Л. 24; № 11127. Л. 1, 2.

169 (3). ХАРЛАМОВКА. ПОСЕЛЕНИЕ, эпоха бронзы. 0,3 км к СЗ от д., первая надпойменная терраса лев. берега р. Ока между двумя оврагами. Размеры ок. 95x80 м, выс. над рекой 8—11 м, над поймой — 1—4 м. Культ. слой 0,2 м. Керамика лепная неорнаментированная, предположительно эпохи бронзы, кремневые отщепы.

Паспорт.

170 (120). ХОМУТОВКА. СЕЛИЩЕ, 14—17 вв. 0,3 км к Ю от д., мыс прав. берега р. Ока, рядом с остатками погоста Быкова Гора. Размеры 110x65 м, выс. над рекой 13—17 м. Культ. слой 0,3—0,4 м. Керамика гончарная позднесредневековая.

Паспорт.

НОВОДЕРЕВЕНЬКОВСКИЙ РАЙОН

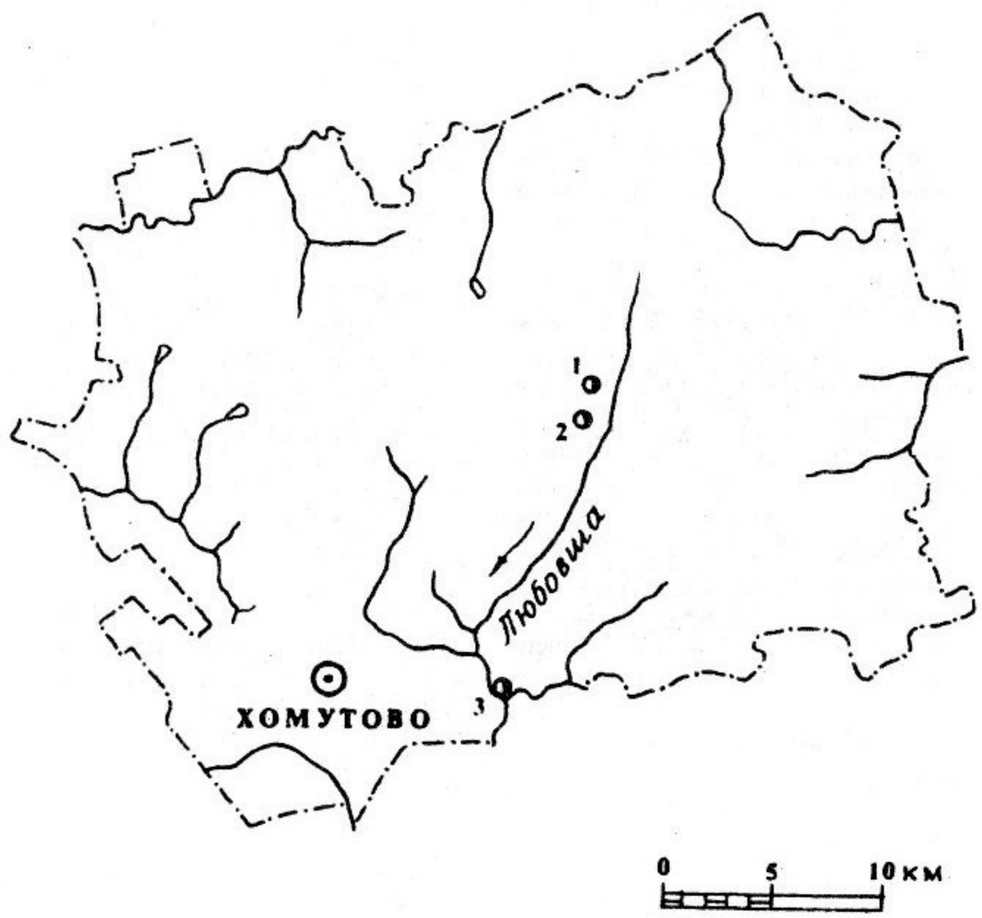

Рис. 14. Археологические памятники Новодеревеньковского р-на

171 (3). ЕЛАГИНО. ПОСЕЛЕНИЕ, эпоха бронзы. К Ю от южн. окраины с., лев. берег р. Любовша (лев. приток р. Труды, лев. притока р. Сосна) при устье безымянного руч. Размеры и толщина культ. слоя не определены. Распахивается, частично нарушено карьером. Керамика лепная, предположительно эпохи бронзы, кремневые отщепы.

Арх. ИА, № 5573. Л. 12.

172 (2). СУДБИЩЕ. ПОСЕЛЕНИЕ 1, эпоха бронзы, р.ж.в. Напротив южн. окраины с., прав. берег р. Любовша (лев. приток р. Труды, лев. притока р. Сосна), 1,5 км ниже с. Лутовиново. Размеры 140x100 м, выс. над рекой 5—6 м. Частично распахивается. Керамика лепная толстостенная, иногда с заглаженной поверхностью и красноватым лощением, предположительно кон. эпохи бронзы и нач. р.ж.в.

Арх. ИА, № 5573. Л. 12.

173 (1). СУДБИЩЕ. ПОСЕЛЕНИЕ 2, эпоха бронзы, р.ж.в. 0,5 км к ССВ от сев. окраины с., мыс прав. берега р. Любовша (лев. приток р. Труды, лев. притока р. Сосна), к С от *поселения 1* (см.). Размеры 240x120 м, выс. над рекой 6—7 м. Керамика лепная толстостенная, иногда с заглаженной поверхностью и красноватым лощением, предположительно кон. эпохи бронзы — нач. р.ж.в., кремневые отщепы и пластины.

Арх. ИА, № 5573. Л. 12.

НОВОСИЛЬСКИЙ РАЙОН

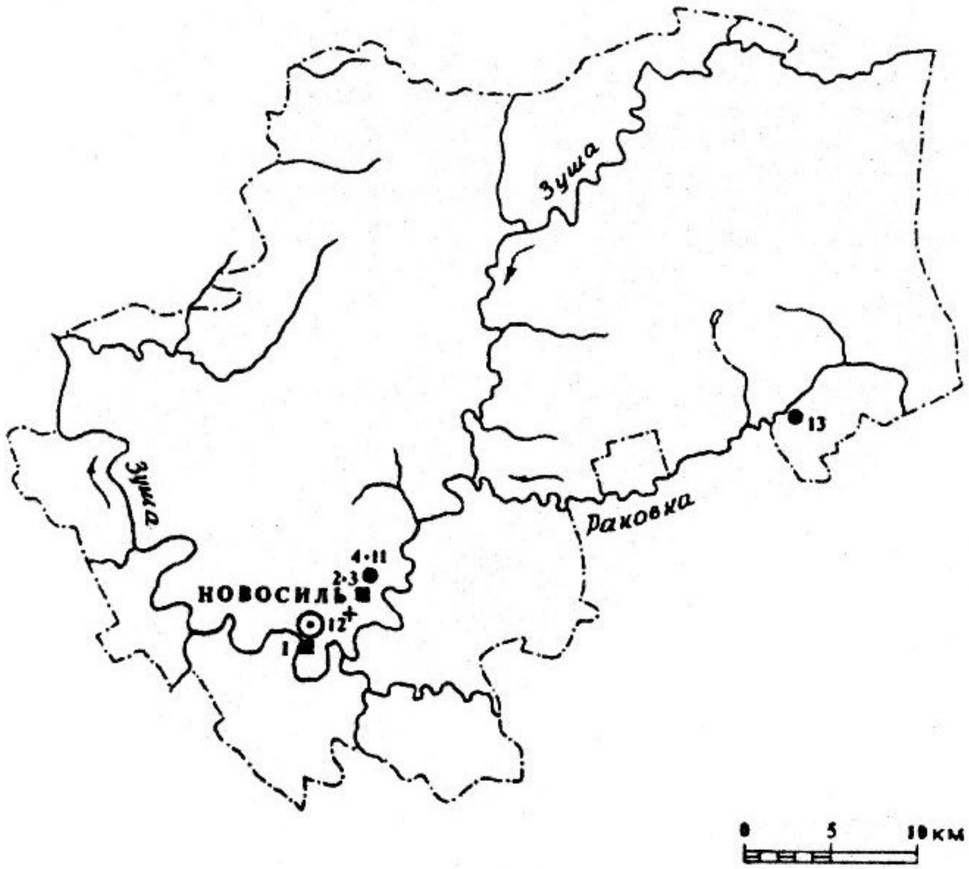

Рис. 15. Археологические памятники Новосильского р-на

174 (1). НОВОСИЛЬ. ГОРОДИЩЕ, р.ж.в., 11—13, 14—17 вв. Терр. г., мыс прав. берега р. Зуша между двумя оврагами. Площадка овальная в плане, 300x80 м, выс. над рекой до 15 м, с сев.-вост. стороны — остатки двух валов (выс. до 1,5 м) и рва между ними (глуб. до 0,5 м). Культ. слой до 0,75 м. Керамика лепная, датированная р.ж.в., гончарная древнерусская с линейным и волнистым орнаментом, преимущественно 12—13 вв., и позднесредневековая. Древнерусский и позднесредневековый слои памятника связываются с остатками детинца города Новосиль, упомянутого в Воскресенской и Никоновской летописях под 1155 г., а также в письменных источниках 14—16 вв. и более позднего времени. Город возник на месте городища р.ж.в.

Насонов АН. 1951. С. 228; *Никольская ТН.* 1981. С. 148, 149; Арх. ИА, № 4920. Л. 14, 15.

175 (2). ВОРОТЫНЦЕВО. ГОРОДИЩЕ 1 (БОЛЬШОЕ), р.ж.в., 4—7, 8—10, 11—13 вв. Напротив с., 0,6 км к З от здания школы, мыс прав. коренного берега р. Зуша при впадении в ее долину глубокого оврага. Две площадки, мысовая и напольная, разделенные линией укреплений. Мысовая площадка подтреугольная в плане, ок. 68x60 м, выс. над рекой 30—33 м, с напольной сев.-зап. стороны — вал (выс. до 3 м) и ров (глуб. до 3 м), слабые следы второго вала, отделяющего мысовую площадку от напольной. Последняя трапециевидная в плане, 165x93 м, выс. над рекой 34—41 м. С напольной сев.-зап. стороны — вал (выс. до 2 м) и ров (глуб. 1,0—1,5 м). Культ. слой 0,45—0,50 м. Исследовано (Т.Н. Никольская) свыше 240 кв. м. Керамика лепная верхнеокской, мощинской и роменской к-р, гончарная древнерусская и позднесредневековая, глиняные пряслица, костяные и железные орудия, бронзовые украшения. При исследовании вала мысовой площадки выявлены несколько рядов бревен и прослоек глины. По мнению И.К. Фролова, может интерпретироваться как остатки города Воротынск, впервые упомянутого в летописи под 1155 г. Расположенные поблизости *селища 1—4, 6—8* (см.) могут рассматриваться в этом случае как возникшие в разное время посады и слободы. Колл. в ОКМ.

Никольская ТН. 1959. С. 13, 15, 18, 83—89; 1981. С. 22, 267, 269; *Фролов ИК.* 1985. С. 29—35; Арх. ИА, № 904. Л. 17—21; № 1171. Л. 2—5; № 11127. Л. 6, 7.

176 (3). ВОРОТЫНЦЕВО. ГОРОДИЩЕ 2 (МАЛОЕ), 11—13, 14—15 вв. Напротив с., 0,6 км к ЗСЗ от здания школы, прав. коренной берег р. Зуша, к С от *городища 1* (см.). Площадка округлая в плане, диам. ок. 32 м, выс. над рекой 40—44 м, с сев.-зап., сев. и сев.-вост. сторон — дугообразный вал (выс. до 2 м) и ров (глуб. до 1 м). Культ. слой 0,2—0,3 м. Исследовано (Т.Н. Никольская) ок. 50 кв. м. Керамика гончарная древнерусская, преимущественно 12—13 вв., и позднесредневековая, не позднее 15 в. Может интерпретироваться как остатки укрепленной феодальной усадьбы. Колл. в ОКМ.

Никольская ТН. 1959. С. 87; 1981. С. 169; Арх. ИА, № 904. Л. 22; № 1171. Л. 1, 2.

177 (4). ВОРОТЫНЦЕВО. СЕЛИЩЕ 1, 4—7, 13—15 вв. Напротив с., 0,6 км к З от здания школы, прав. коренной берег р. Зуша, к СЗ от *городища 1* (см.), за его внешним валом. Размеры ок. 200x150 м, выс. над рекой 42—52 м. Культ. слой 0,3—0,4 м. Керамика лепная мощинской к-ры и гончарная, датированная 13—15 вв.

Арх. ИА, № 11127. Л. 8.

178 (5). ВОРОТЫНЦЕВО. СЕЛИЩЕ 2, 14—17 вв. 1,3 км к

СЗ от с., прав. коренной берег р. Зуша, сев.-вост. берег оврага, 0,7 км к ВСВ от *городища 1* (см.). Размеры ок. 150x80 м, выс. над дном оврага 26—32 м. Культ. слой 0,2—0,3 м. Керамика лепная позднесредневековая.

Арх. ИА. № 11127. Л. 8.

179 (6). ВОРОТЫНЦЕВО. СЕЛИЩЕ 3, 4—7, 14—17 вв. 1,6 км к ЗСЗ от с., прав. коренной берег р. Зуша, у устья глубокого оврага, 0,3 км к ЗСЗ от *селища 2* (см.). Размеры 160x80 м, выс. над дном оврага 25—30 м. Распахивается. Керамика лепная, в т.ч. с лощением, предположительно мощинской к-ры, и гончарная позднесредневековая.

Арх. ИА, № 11127. Л. 8.

180 (7). ВОРОТЫНЦЕВО. СЕЛИЩЕ 4, 14—17 вв. Ок. 1,3 км к СЗ от с., прав. коренной берег р. Зуша, юго-зап. берег оврага, напротив *селища 2* (см.). Размеры ок. 110x75 м, выс. над дном оврага 20—25 м. Культ. слой 0,2—0,3 м. Керамика гончарная позднесредневековая. В юго-зап. части памятника выявлен угол постройки каркасно-столбовой конструкции, возле которого обнаружен клад серебряных монет чекана царя Михаила Федоровича, сложенных в каменную чернильницу. Клад хранится в ГИМ.

Арх. ИА, № 11127. Л. 9.

181 (8). ВОРОТЫНЦЕВО. СЕЛИЩЕ 5, р.ж.в. 0,9 км к ЗЮЗ от с., прав. коренной берег р. Зуша, южн. склон оврага, 0,4 км к ЮЗ от *городища 1* (см.). Размеры ок. 100x60 м, выс. над дном оврага 27—33 м. Культ. слой 0,3—0,4 м. Керамика лепная тонкостенная, слабопрофилированная, предположительно верхнеокской к-ры.

Арх. ИА, № 11127. Л. 9.

182 (9). ВОРОТЫНЦЕВО. СЕЛИЩЕ 6, 14—17 вв. 1 км к З от с., прав. коренной берег р. Зуша, берег оврага, 0,4 км к ЗЮЗ от *городища 1* (см.). Размеры ок. 150x60 м, выс. над дном оврага 25—30 м. Распахивается. Керамика гончарная позднесредневековая.

Арх. ИА, № 11127. Л. 9.

183 (10). ВОРОТЫНЦЕВО. СЕЛИЩЕ 7, 14—17 вв. 0,5 км к ЗЮЗ от с., прав. берег р. Зуша. Размеры ок. 145x50 м, выс. над рекой 20 м. Культ. слой 0,25—0,30 м. Распахивается. Керамика гончарная позднесредневековая.

Арх. ИА, № 11127. Л. 10.

184 (11). ВОРОТЫНЦЕВО. СЕЛИЩЕ 8, 4—7, 9—10, 11—13 вв. Напротив сев. окраины с., прав. коренной берег р. Зуша, 1,3 км к СВ от *городища 1* (см.). Размеры ок. 240x100 м, выс. над рекой 50—55 м, Культ. слой до 0,4 м. Керамика лепная, в т.ч. с лощением, мощинской и роменской к-р, гончарная древнерусская с линейным и волнистым орнаментом.

Арх. ИА, № 11127. Л. 10.

185 (12). ВОРОТЫНЦЕВО. СТОРОЖЕВАЯ БАШНЯ (?), 14—15 вв. 0,8 км к З от с., прав. берег р. Зуша, 0,2 км к СЗ от внешнего вала *городища 1* (см.). Возвышение овальной в плане формы размерами 13,7x9,8 м, центр. часть ниже краев на 0,5 м. Керамика гончарная, датированная 14—15 вв. Интерпретируется как остатки основания сторожевой башни.

Арх. ИА, № 11127. Л. 7.

186 (13). СПАССКОЕ. СЕЛИЩЕ, 11—13 вв. Близ с., лев. берег р. Раковка (лев. приток р. Зуша), у брода. Распахивается. Керамика гончарная древнерусская с линейным и волнистым орнаментом.

Арх. ИА, № 5573. Л. 13.

СВЕРДЛОВСКИЙ РАЙОН

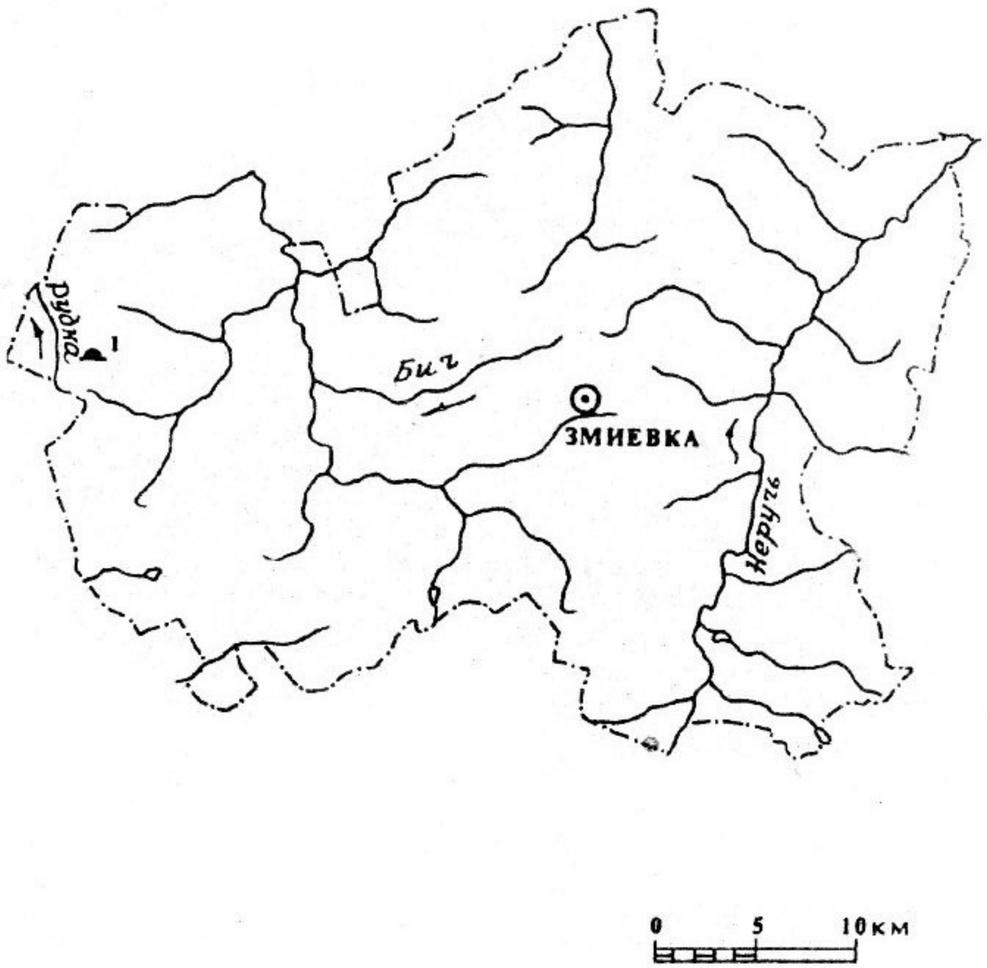

Рис. 16. Археологические памятники Свердловского р-на

186а (1). ПЛОТА (ПЛОТЫ). КУРГАННЫЙ МОГИЛЬНИК, 11—13 вв. По данным нач. 20 в., расположен близ д., на р. Рудка (лев. приток р. Ока). Исследован один курган, содержавший трупоположение с зап. ориентировкой.

Евсеев И.Е. 1908. С. 34; *Успенская А.В., Фехнер М.В.* 1956. С. 250, № 1391.

СОСКОВСКИЙ РАЙОН

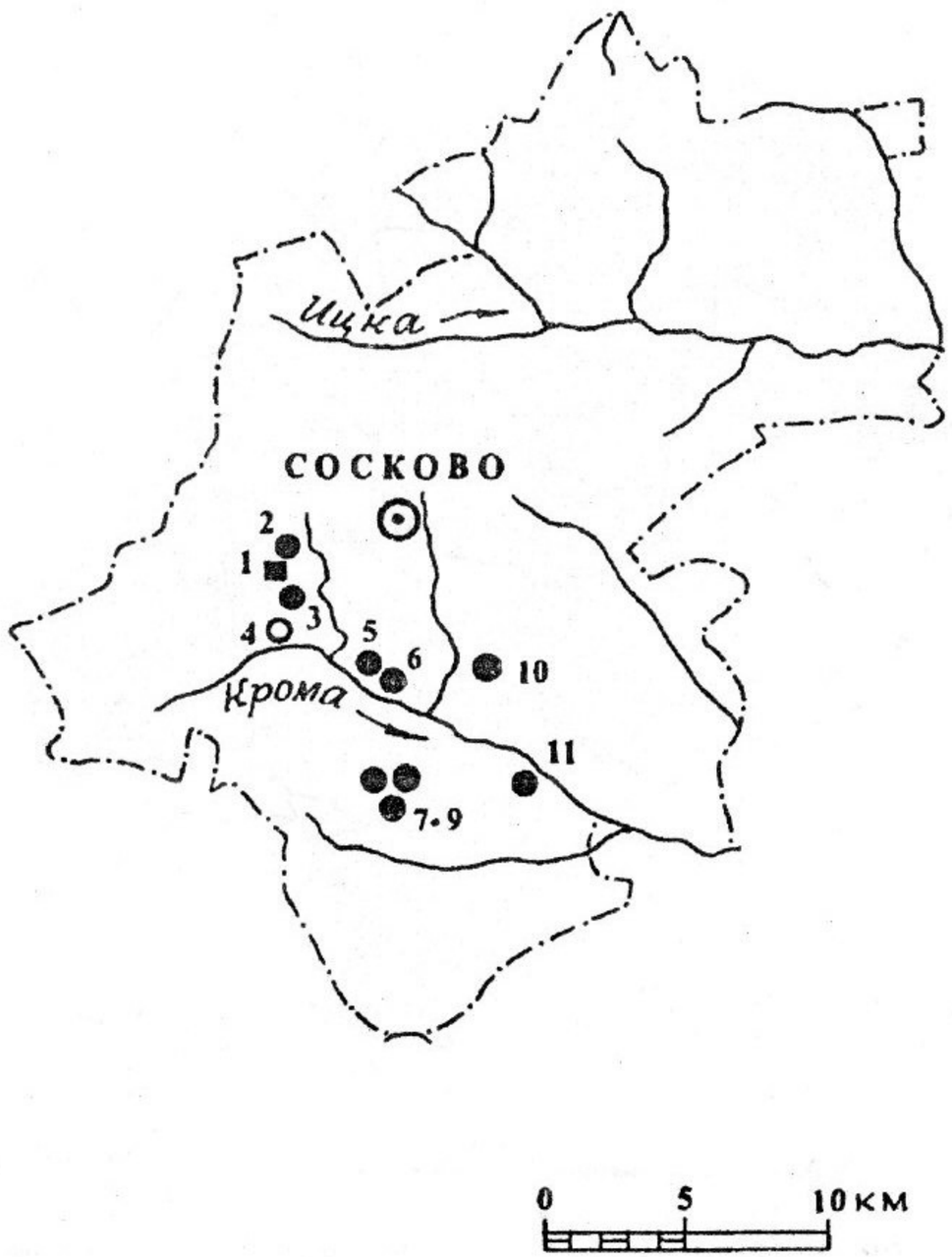

Рис. 17. Археологические памятники Сосковского р-на

187 (5). ГАВРИЛОВКА. СЕЛИЩЕ 1, 14—17 вв. У сев.-вост. окраины д., склон надпойменной террасы лев. берега р. Крома при слиянии руч. Ваньшин Лог и Щир. Размеры ок. 160x155 м, выс. над поймой 5—14 м. Культ. слой до 0,4 м. Распахивается. Керамика гончарная позднесредневековая.

Арх. ИА, № 10655. Л. 5.

188 (6). ГАВРИЛОВКА. СЕЛИЩЕ 2, 14—17 вв. Юго-вост. окраина д., надпойменная терраса лев. берега р. Крома. Размеры 240x76 м, выс. над поймой 4—6 м. Культ. слой 0,4—0,9 м. Распахивается. Керамика гончарная позднесредневековая.

Арх. ИА, № 10655. Л. 5.

189 (10). ГОРОДИЩЕ (МАЛЕЕВО). СЕЛИЩЕ, 14—17 вв. Терр. д., мыс лев. берега р. Кромач (лев. приток р. Крома) при устье безымянного руч. Размеры 160x95 м, выс. над рекой 5—15 м. Культ. слой 0,15—0,20 м. Частично застроено, распахивается. Керамика гончарная позднесредневековая.

Арх. ИА, № 10655. Л. 6.

190 (4). ЕНЬШИНО. СТОЯНКА, неолит. 0,15 км к ЮВ от д., останец в пойме лев. берега р. Крома при устье руч. Сычик. Размеры 36x18 м, выс. над поймой до 6 м. Культ. слой до 0,2 м. Керамика лепная с ромбоямочной и ямочно-гребенчатой орнаментацией, кремневые скребок, резец, отщепы и сколы.

Арх. ИА, № 2020. Л. 1.

191 (1). ЕНЬШИНО. ГОРОДИЩЕ, р.ж.в. 1,3 км к СВ от д., у истока руч. Сычик (лев. приток р. Крома), между двумя оврагами, уроч. "Городищенский лес". Площадка подтреугольная в плане, ок. 60x25 м, выс. над руч. 20—21 м, с напольной вост.-сев.-вост. стороны — остатки вала (выс. до 1 м) и рва перед ним (глуб. до 1 м). Культ. слой 0,15—0,20 м. Керамика лепная, в т.ч. с заглаженной и лощеной поверхностью, предположительно почепской к-ры.

Арх. ИА, № 2020. Л. 2, 3; № 10655. Л. 6, 7.

192 (2). ЕНЬШИНО. СЕЛИЩЕ 1, р.ж.в. 1,5 км к В от д., близ истока руч. Сычик (лев. приток р. Крома), к ССЗ от *городища* (см.). Размеры ок. 155x100 м, выс. над руч. 25—32 м. Культ. слой до 0,35 м. Керамика лепная, предположительно почепской к-ры.

Арх. ИА, № 10655. Л. 7.

193 (3). ЕНЬШИНО. СЕЛИЩЕ 2, р.ж.в. 1,4 км к СВ от д., близ истока руч. Сычик (лев. приток р. Крома), 80 м к С от *городища* (см.). Размеры 320x105 м, выс. над поймой 2—8 м. Культ. слой 0,15—0,20 м. Керамика лепная, в т.ч. с заглаженной поверхностью и лощеная, предположительно почепской к-ры.

Арх. ИА, № 10655. Л. 8.

194 (7). ПРИЛЕПЫ (ВЫДУМКА). СЕЛИЩЕ 1, р.ж.в. 0,8 км к Ю от зап. окраины д., вост. берег оврага Гремячий Лог, по дну которого протекает пересыхающий руч., прав. приток р. Крома. Размеры ок. 230x120 м, выс. над руч. 18—27 м. Культ. слой до 0,5 м. Распахивается. Керамика лепная слабопрофилированная, с примесями дресвы и известняка в тесте, предположительно датированная 1-й пол. I тыс. н.э.

Арх. ИА, № 2020. Л. 1; № 10655. Л. 10.

195 (8). ПРИЛЕПЫ (ВЫДУМКА). СЕЛИЩЕ 2, р.ж.в. 1 км к Ю от зап. окраины д., юго-зап. берег оврага Гремячий Лог, по дну которого протекает пересыхающий руч., прав. приток р. Крома, уроч. "Долгий Бу-

гор". Размеры 105x65 м, выс. над руч. 19—25 м. Культ. слой 0,5—0,6 м. Керамика лепная, аналогичная найденной на *селище 1* (см.).

Арх. ИА, № 2020. Л. 1, 2; № 10655. Л. 10, 11.

196 (9). ПРИЛЕПЫ (ВЫДУМКА). СЕЛИЩЕ 3, р.ж.в. 1 км к Ю от зап. окраины д., южн. берег оврага Гремячий Лог, по дну которого протекает безымянный руч., прав. приток р. Крома, уроч. "Лавочки", к ЗЮЗ от *селища 2* (см.). Размеры 85x50 м, выс. над руч. 10—18 м. Культ. слой 0,5—0,8 м. Керамика лепная, аналогичная найденной на селищах 1 и 2.

Арх. ИА, № 2020. Л. 2; № 10655. Л. 11.

197 (11). СТЕПЬ. СЕЛИЩЕ, 4—7, 8—10, 14—17 вв. 0,2 км к В от пос., 2 км к ЮВ от с. Кирово, прав. берег р. Крома, у устья безымянного руч. Размеры 305x180 м, выс. над рекой 3—5 м. Культ. слой до 1 м. Керамика лепная, предположительно мощинской и роменской к-р, гончарная позднесредневековая.

Никольская ТН. 1959. С. 144; Арх. ИА, № 1448. Л. 40; № 2020. Л. 2; № 10655. Л. 11.

УРИЦКИЙ РАЙОН

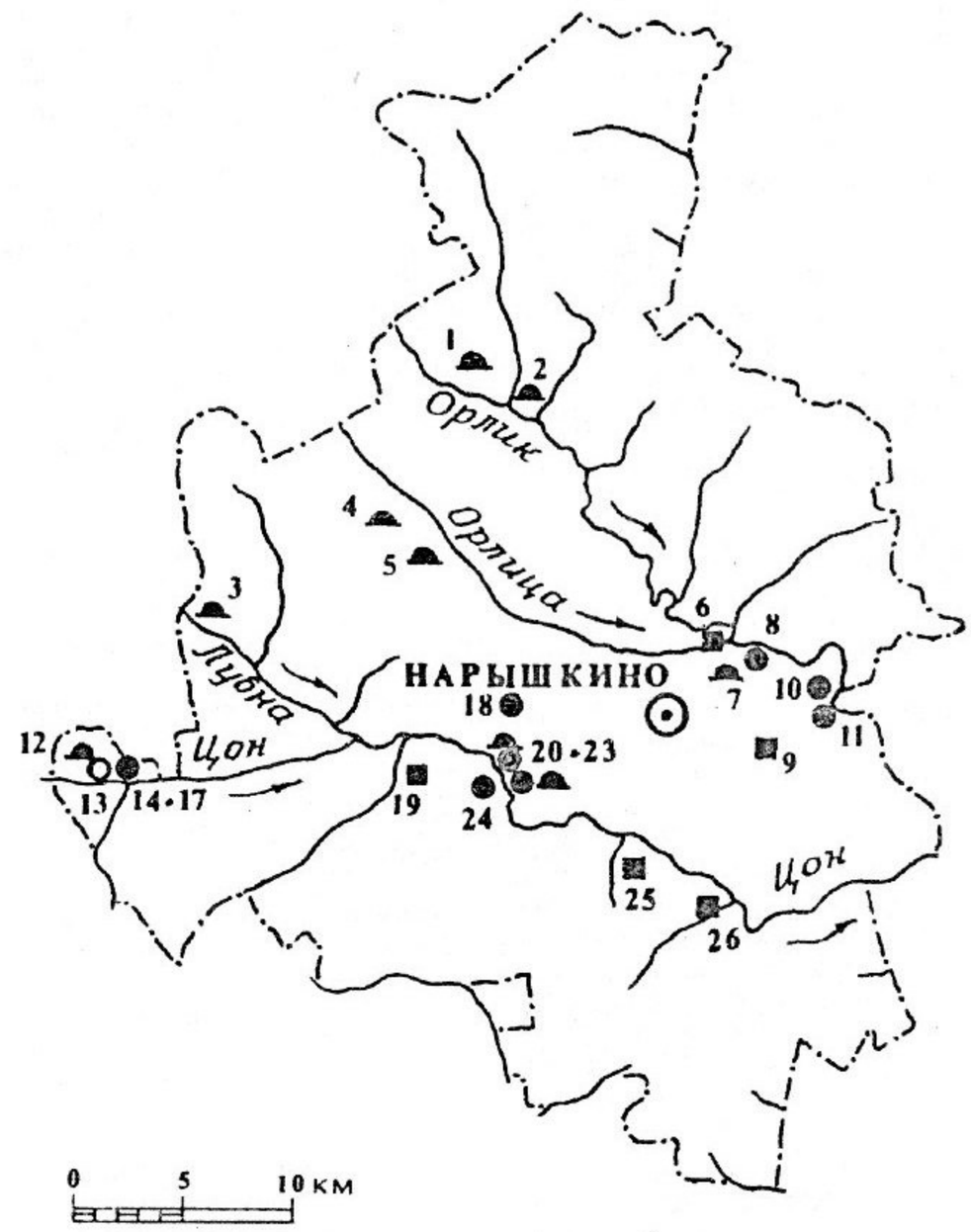

Рис. 18. Археологические памятники Урицкого р-на

198 (10). БУТОВО. СЕЛИЩЕ 1, р.ж.в., 14—17 вв. 2 км к ЮЮВ от д., 2 км к СВ от д. Дедно, прав. коренной берег р. Орлик, зап. берег оврага при впадении его в долину. Размеры ок. 150x100 м, выс. над рекой 16—21 м. Культ. слой до 0,3 м. Распахивается. Керамика лепная, предположительно верхнеокской к-ры, и гончарная позднесредневековая.

Арх. ИА, № 11017. Л. 2.

199 (11). БУТОВО. СЕЛИЩЕ 2, р.ж.в. 2 км к ЮЮВ от д., 2 км к СВ от д. Дедно, прав. коренной берег р. Орлик, 0,1 км к ЮВ от *селища 1* (см.). Размеры ок. 80x60 м, выс. над рекой ок. 30 м. Культ. слой 0,1—0,5 м. Керамика лепная, предположительно верхнеокской или юхновской к-ры.

Арх. ИА, № 11017. Л. 2.

200 (25). ГНЕУШЕВО. ГОРОДИЩЕ СНОПКОВО, 11—13 вв. 0,3 км к СЗ от д., 0,6 км к Ю от д. Юшково, прав. коренной берег р. Цон, 0,3 км от русла. Площадка округлая в плане, диам. ок. 50 м, выс. над поймой 21—25 м, с напольной южн. стороны — полукольцевой вал (выс. до 1 м) и сильно заплывший ров. Культ. слой до 0,6 м. Керамика гончарная древнерусская. В основании вала выявлены деревянные конструкции, заполненные глиной. Интерпретируется как остатки укрепленной феодальной усадьбы.

Евсеев И.Е. 1908. С. 37; *Никольская Т.Н.* 1954. С. 93; 1959. С. 142; 1981. С. 80; *Успенская А.В., Фехнер М.В.* 1956. С. 184, № 366; Арх. ИИМК. Ф. 2. 1925. № 144; Арх. ИА, № 743. Л. 18, 19; № 11017. Л. 6.

201 (19). ГОРОДИЩЕ. ГОРОДИЩЕ КОМАРОВСКОЕ, 4—7, 11—13 вв. Вост. часть с., мыс прав. берега р. Людская (прав. приток р. Цон). Площадка округлая в плане, диам. ок. 50 м, выс. над рекой 8 м, с вост. и сев. сторон — остатки вала (выс. до 1,5 м). Культ. слой 0,7—1,2 м. Исследовано (Т.Н. Никольская) 160 кв. м. Керамика лепная, предположительно мощинской к-ры, гончарная древнерусская 12—13 вв., железные наконечники стрел, замки, ключи, стеклянные и бронзовые браслеты, шиферные пряслица и т.п. Древнерусский слой и укрепления могут интерпретироваться как остатки укрепленной феодальной усадьбы. Колл. в ОКМ.

Пуцарев А.Н. 1877. С. 63; *Никольская Т.Н.* 1954. С. 93; 1959. С. 142; 1981. С. 80; *Успенская А.В., Фехнер М.В.* 1956. С. 184, № 364; *Никольская Т.Н., Полубояринова М.Д.* 1967. С. 69; Арх. ИА, № 743. Л. 18, 19; № 2702. Л. 26—30; № 11017. Л. 3.

202 (9). КОЛОС. ГОРОДИЩЕ, 8—10 вв. 0,5 км к ССЗ от д., 2,5 км к В от д. Дедно, мыс прав. берега безымянного руч. (прав. приток р. Орлик), ныне превращенного в пруд. Площадка овальная в плане, 40x24 м, выс. над руч. 6—8 м, с напольной южн. стороны — вал (выс. до 4 м) и ров (глуб. 1 м). Культ. слой 0,20—0,45 м. Керамика лепная толстостенная, с орнаментацией под горлом из отпечатков веревочки, близкая посуде роменской к-ры.

Арх. ИИМК. Ф. 2. 1938. № 78; Арх. ИА, № 11017. Л. 1, 2.

203 (2). КОТОВО. КУРГАННЫЙ МОГИЛЬНИК. По данным 1920-х гг., расположен близ д. на р. Орлик. Насчитывал две насыпи.

Успенская А.В., Фехнер М.В. 1956. С. 249, № 1337; Арх. ИИМК. Ф. 2. 1925. № 144.

204 (3). КРИВЦОВО. КУРГАННЫЙ МОГИЛЬНИК. По данным 1920-х гг., расположен близ д., на р. Лубна (лев. приток р. Цон). Насчитывал три насыпи.

Успенская А.В., Фехнер М.В. 1956. С. 249, № 1335.

205 (22). ЛЕБЕДКА. СЕЛИЩЕ 1, 8—10, 11—13 вв. 0,4 км к В от д., дюнообразное всхолмление в пойме лев. берега р. Цон, 0,3 км от русла. Размеры 380x20—60 м, выс. над поймой 1,5—2,0 м. Исследовано (Т.Н. Никольская) 840 кв. м. Культ. слой 0,3—0,6 м. Керамика лепная толстостенная, с веревочным и зубчатым орнаментом на шейке, близкая посуде роменской к-ры, и гончарная древнерусская, железные наральники, серпы, косы, скобели, тесла, острога, ключи, дужки от ведер, ножи, наконечники стрел, кресала, костяные поделки, глиняные пряслица, грузила от сетей, бусы, бронзовый крест-складень и т.п. Выявлены четыре подпрямоугольные в плане полуземлянки размерами ок. 2,2—4,0x3—5 м, остатки сыродутного и кузнечного горнов. В верхнем горизонте культ. слоя обнаружены костяки двух взрослых и ребенка, датированные нач. 13 в. Колл. в ОКМ.

Никольская Т.Н. 1954. С. 99—102; 1957. С. 176—196; 1959. С. 55, 59, 62, 65, 70—73; 1981. С. 15, 16, 53; *Успенская А.В., Фехнер М.В.* 1956. С. 184, № 365; Арх. ИА, № 743. Л. 7—12; № 904. Л. 2—16; № 11017. Л. 4.

206 (21). ЛЕБЕДКА. СЕЛИЩЕ 2, р.ж.в., 14—17 вв. У вост. окраины д., 0,4 км к ЮЮВ от здания школы, дюнообразное всхолмление в пойме лев. берега р. Цон. Размеры ок. 300x25 м, выс. над поймой 1 м, над рекой — до 3 м. Культ. слой 0,3—0,4 м. Керамика лепная тонкостенная, слабопрофилированная, предположительно верхнеокской или юхновской к-ры, гончарная позднесредневековая.

Арх. ИА, № 11017. Л. 4, 5.

207 (24). ЛЕБЕДКА. СЕЛИЩЕ 3, р.ж.в., 14—17 вв. 0,5 км к СВ от сев. окраины д., 0,3 км к ЗЮЗ от животноводческой фермы, пойма прав. берега р. Цон, 0,5 км от русла, лев. берег старицы. Размеры 70x65 м, выс. над старицей 2,0—2,5 м. Культ. слой 0,5—0,6 м. Керамика лепная тонкостенная, с заглаженной поверхностью, предположительно верхнеокской или юхновской к-ры, и гончарная позднесредневековая.

Арх. ИА, № 11017. Л. 4.

208 (20). ЛЕБЕДКА. КУРГАННЫЙ МОГИЛЬНИК 1, 8—11 вв. 1,6 км к СЗ от д., 0,2 км к СЗ от животноводческой фермы, склон первой надпойменной террасы лев. берега р. Цон, 1 км от русла, в лесу. Тридцать восемь насыпей выс. 0,2—1,1 м, диам. 4—11 м. У части курганов прослеживаются следы ровиков. Двадцать пять насыпей повреждены ямами, часть из которых — следы старых раскопов. Исследовано (И.Е. Евсеев, П.С. Ткачевский, Т.Н. Никольская) более двадцати пяти курганов, содержавших остатки трупосожжений на стороне, помещенные в сосуды-урны. Под одной насыпью встречается от одной до семи урн, расположенных в основании кургана или в насыпи, иногда в специально сооруженных срубах размерами ок. 1,5x1,0 м, носящих следы огня. Под насыпями зафиксированы следы округлых или подпрямоугольных в плане оградок в виде канавок в материке, остатков столбов и плах. Сосуды-урны, преимущественно лепные, аналогичны керамике роменской к-ры. В одном кургане, наряду с лепными, найдена гончарная урна с линейно-волнистым орнаментом. Из других предметов при погребениях найдены бронзовые перстнеобразные височные кольца, обломок золотой серьги, поясные пряжки и кольца, медные спиральки, бусы и т.п. Колл. в ГИМ и ОКМ.

Евсеев И.Е. 1908. С. 37, 38; *Никольская Т.Н.* 1954. С. 102; 1959. С. 73—78; 1981. С. 27—31; *Успенская А.В., Фехнер М.В.* 1956. С. 251,

№ 1990; *Седов В.В.* 1973. С. 12; Арх. ИИМК. Ф. 2. 1926. № 172; Арх. ИА, № 743. Л. 13—17; № 904. Л. 22—30; № 1702. Л. 41—45; № 11017. Л. 3.

209 (23). ЛЕБЕДКА. КУРГАННЫЙ МОГИЛЬНИК 2. У вост. окраины д., 0,2 км к Ю от здания школы, лев. берег р. Цон, 60 м от русла. Две насыпи выс. 1,1 и 1,7 м, диам. 8 и 12 м.

Арх. ИА, № 11017. Л. 4.

210 (26). МЕРЦАЛОВО (МЕРЦАЛОВКА). ГОРОДИЩЕ, 11—13 вв. 0,4 км к ЮЗ от южн. окраины д., прав. коренной берег р. Цон. Площадка округлая в плане, диам. ок. 40 м, выс. над рекой 25 м, с юго-вост. стороны — остатки вала, возможно бывшего кольцевым (выс. до 3 м), и рва (глуб. до 1,5 м). Исследовано (П.С. Ткачевский, Т.Н. Никольская) более 100 кв. м. Культ. слой 0,2—0,3 м. Керамика гончарная древнерусская, преимущественно 12—13 вв., железные ножи, гвозди, поясные накладки, обломки стеклянных браслетов и т.п. В основании вала выявлены деревянные конструкции, заполненные глиной, с внутренней стороны вала — вымостка из булыжника. Интерпретируется как остатки укрепленной феодальной усадьбы. Колл. в ОКМ.

Пупарев А.Н. 1877. С. 63; *Евсеев И.Е.* 1908. С. 37—45; *Успенская А.В., Фехнер М.В.* 1956. С. 145; *Никольская Т.Н.* 1959. С. 143; 1981. С. 80; *Никольская Т.Н., Полубояринова М.Д.* 1967. С. 71, 72; Арх. ИИМК. Ф. 2. 1925. № 144; Арх. ИА, № 743. Л. 19, 20; № 2702. Л. 31, 32; № 11017. Л. 5.

211 (13). МЕШКОВО. СТОЯНКА, неолит. 1,7 км к ЗСЗ от сев.-зап. окраины д., склон первой надпойменной террасы лев. берега р. Цон. Размеры 75x60 м, выс. над поймой 1,5—4,0 м. Культ. слой 0,2 м. Керамика лепная, в мелких фрагментах, с ямочным орнаментом, кремневые ножевидные пластины, отщепы.

212 (14). МЕШКОВО. СЕЛИЩЕ 1, р.ж.в. 1,1 км к СЗ от сев.-зап. окраины д., склон мыса надпойменной террасы лев. берега р. Цон. Размеры не определены, выс. над поймой 4—11 м. Культ. слой 0,2—0,3 м. Керамика лепная, предположительно почепской к-ры.

Арх. ИА, № 10655. Л. 8.

213 (15). МЕШКОВО. СЕЛИЩЕ 2, р.ж.в. 1,2 км к ССЗ от сев.-зап. окраины д., склон надпойменной террасы лев. берега р. Цон. Размеры 320x105 м, выс. над поймой 2—8 м. Культ. слой 0,15—0,40 м. Керамика лепная, в т.ч. с лощением, предположительно почепской к-ры.

Арх. ИА, № 10655. Л. 8.

214 (16). МЕШКОВО. СЕЛИЩЕ 3, р.ж.в. 1,9 км к ЗСЗ от сев.-зап. окраины д., склон первой надпойменной террасы лев. берега р. Цон. Размеры 116x80 м, выс. над поймой 1—3 м. Культ. слой 0,15—0,20 м. Керамика лепная, предположительно почепской к-ры.

Арх. ИА, № 10655. Л. 8, 9.

215 (17). МЕШКОВО. СЕЛИЩЕ 4, р.ж.в. 0,8 км к ЗСЗ от сев.-зап. окраины д., у животноводческой фермы, склон первой надпойменной террасы лев. берега р. Цон. Размеры ок. 370x115 м, выс. над поймой 1—7 м. Керамика лепная, в т.ч. с лощением, предположительно почепской к-ры.

Арх. ИА, № 10655. Л. 9.

216 (12). МЕШКОВО. КУРГАН. 2,1 км к СЗ от сев.-зап. окраины д., лев. берег р. Цон, 0, 2 км от русла, выс. над поймой 7 м. Насыпь выс. 0,6 м, диам. 13 м.

Арх. ИА, № 10655. Л. 9.

217 (5). ОЗЕРОВО. КУРГАННЫЙ МОГИЛЬНИК. По данным нач. 20 в., расположен у д., на р. Орлица (прав. приток р. Орлик).

Успенская А.В., Фехнер М.В. 1956. С. 249, № 1336.

218 (1). ПОКРОВСКОЕ. КУРГАННЫЙ МОГИЛЬНИК. По данным кон. 19 в., расположен у д., на левобережье р. Орлик.

Пупарев А.Н. 1877. С. 63; *Никольская Т.Н.* 1959. С. 149.

219 (4). РОГ. КУРГАН. По данным кон. 19 в., расположен близ д., на р. Орлица (прав. приток р. Орлик).

Пупарев А.Н. 1877. С. 63; *Никольская Т.Н.* 1959. С. 149.

220 (18). СЕЛИХОВО. СЕЛИЩЕ, 8—10 вв. По сведениям Н.П. Милонова, относящимся к 1930-м гг., расположено близ д., в междуречье рр. Цон и Орлица (прав. приток р. Орлик), на берегу большого оврага, в лесу. Керамика лепная, близкая роменской, глиняные грузики, пряслица, обломки литейных форм. Исследованы остатки двух наземных построек срубной конструкции с глинобитными печами.

Арх. ИИМК. Ф. 2. 1938. № 78.

221 (8). СЕРГЕЕВСКОЕ. СЕЛИЩЕ, р.ж.в. 0,4 км к ЮВ от д., мыс первой надпойменной террасы прав. берега р. Орлик при устье оврага. Размеры ок. 200x40 м, выс. над рекой 7—11 м. Культ. слой 0,25—0,35 м. Керамика лепная тонкостенная, слабопрофилированная, предположительно верхнеокской к-ры.

Арх. ИА, № 11017. Л. 2, 3.

222 (7). СЕРГЕЕВСКОЕ. КУРГАННЫЙ МОГИЛЬНИК. По данным 1920-х гг., расположен близ д., на р. Орлик.

Арх. ИИМК. Ф. 2. 1925. № 144.

223 (6). ТИТОВА-МОТЫКА. ГОРОДИЩЕ, 11—13 вв. Сев.-вост. окраина д., мыс при слиянии рр. Орлик и Орлица (прав. приток р. Орлик). Площадка округлая в плане, диам. 52—54 м, по периметру — кольцевой вал (выс. до 4 м) и ров (глуб. 1,0—1,5 м). Исследовано (Т.Н. Никольская) 120 кв. м. Культ. слой 0,2—1,0 м. Керамика гончарная древнерусская, иногда с клеймами на днищах (в т.ч. — вариант трезубца и свастика), железные наконечники стрел, овальные и калачевидные кресала, ключи, стеклянные браслеты, шиферные пряслица и т.п. Выявлены каменная вымостка внутреннего склона вала, открытый очаг, более двадцати погребений с зап. ориентировкой, без сопровождающих вещей. Может интерпретироваться как остатки укрепленной феодальной усадьбы. Колл. в ОКМ.

Пупарев А.Н. 1877. С. 62; *Никольская Т.Н.* 1959. С. 43; 1981. С. 80; *Никольская Т.Н., Полубояринова М.Д.* 1967. С. 66—69; Арх. ИИМК. Ф. 2. 1925. № 177; Арх. ИА, № 743. Л. 24; № 1702. Л. 2—25; № 11017. Л. 1.

ХОТЫНЕЦКИЙ РАЙОН

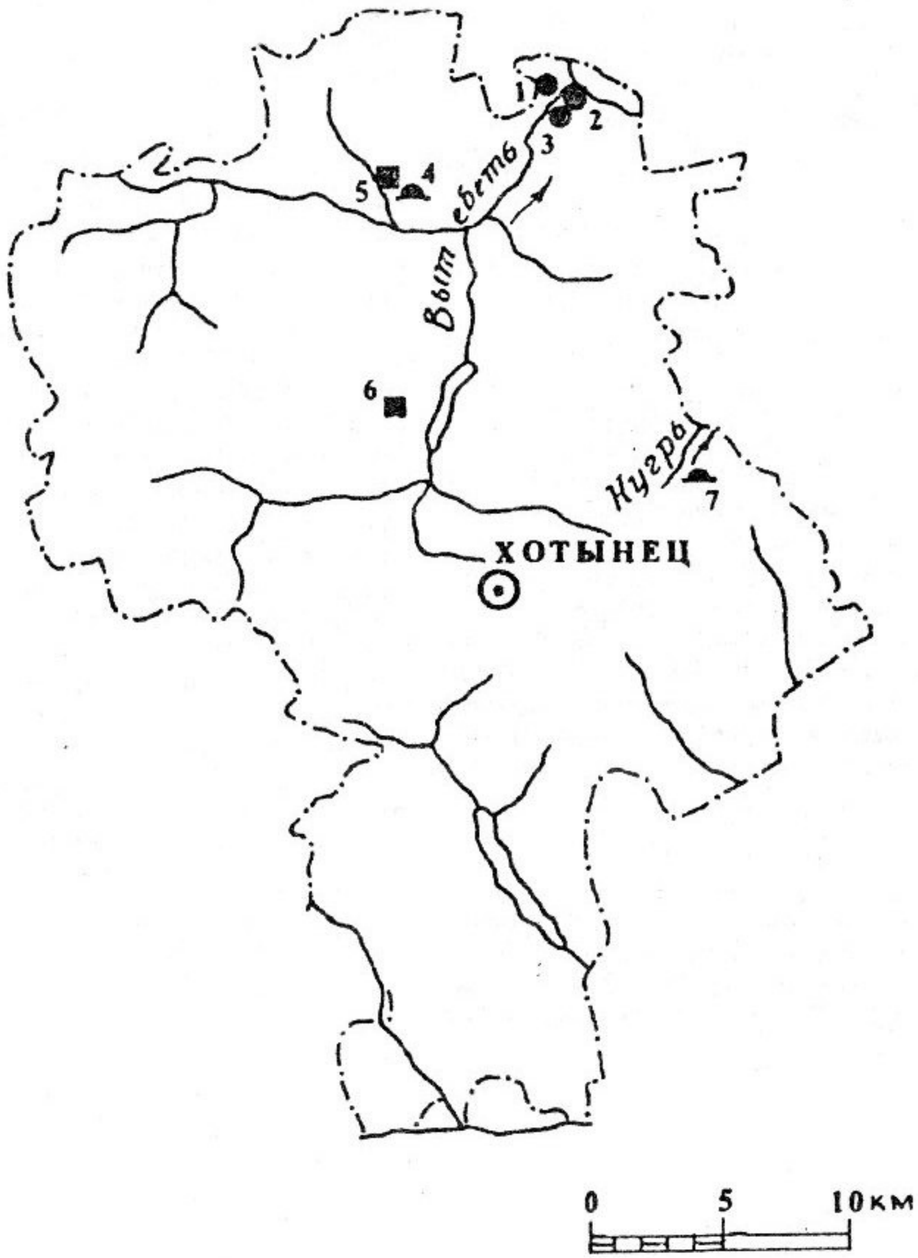

Рис. 19. Археологические памятники Хотынецкого р-на

224 (7). АЛИСОВО. КУРГАН. 3,5 км к С от сев.-зап. окраины д., правобережье р. Нугрь, опушка леса. Выс. 1,5 м, диам. 10—12 м.

Арх. ИА, № 5256. Л. 28.

225 (1). БУЛАТОВО 1-е. СЕЛИЩЕ 1, р.ж.в. Напротив южн. окраины д., первая надпойменная терраса лев. берега р. Вытебеть (прав. приток р. Жиздра, лев. притока р. Ока). Размеры 200x150 м, выс. над поймой 4—6 м. Культ. слой 0,2—0,3 м. Керамика лепная, в т.ч. с лощением, предположительно почепской к-ры.

Арх. ИА, № 5256. Л. 28.

226 (3). БУЛАТОВО 1-е. СЕЛИЩЕ 2, р.ж.в. 0,6 км к ЗЮЗ от зап. окраины д., дюнообразное всхолмление в пойме прав. берега р. Вытебеть (прав. приток р. Жиздра, лев. притока р. Ока). Размеры 210x160 м, выс. над поймой 5—6 м. Керамика лепная, в т.ч. с заглаженной поверхностью и лощеная, предположительно почепской к-ры.

Арх. ИА, № 5256. Л. 28.

227 (2). БУЛАТОВО 1-е. СЕЛИЩЕ 3, р.ж.в. 1 км к ССВ о д., первая надпойменная терраса прав. берега р. Вытебеть (прав. приток р. Жиздра, лев. притока р. Ока). Размеры ок. 250x100 м, выс. над поймой 5—7 м. Культ. слой 0,3—0,4 м. Керамика лепная толстостенная, со слабо отогнутыми венчиками, орнаментированными защипами и насечками.

Арх. ИА, № 5256. Л. 28, 29.

228 (5). РАДОВИЩЕ. ГОРОДИЩЕ, р.ж.в. 0,8 км к СЗ от д., лев. берег руч., лев. притока р. Вытебеть (прав. приток р. Жиздра, лев. притока р. Ока), уроч. "Кудеярова Гора". Площадка овальная в плане, 88x44 м, выс. над окружающей местностью 2,5 м, кольцевой ров (глуб. до 2 м), с вост. стороны — остатки вала (выс. до 1,5 м). Культ. слой 0,2 м. Керамика лепная тонкостенная, предположительно юхновской или верхнеокской к-ры.

Арх. ИИМК. Ф. 5. 1902. № 110; Арх. ИА, № 5256. Л. 31.

229 (4). РАДОВИЩЕ. КУРГАННЫЙ МОГИЛЬНИК, 11—13 вв. 1,5 км к С от д., у дороги в д. Льгов, левобережье р. Вытебеть (прав. приток р. Жиздра, лев. притока р. Ока), в лесу. Двадцать две насыпи выс. 0,5—2,3 м, диам. 10—20 м, расположенные на площади 320x280 м. Исследован (В.Р. Апухтин) один курган, содержавший трупоположение с зап. ориентировкой.

Арх. ИИМК. Ф. 5. 1902. № 110; Арх. ИА, № 5256. Л. 31.

230 (6). ХОТИМЛЬ-КУЗЬМЕНКОВО. ГОРОДИЩЕ, 11—13, 14—17 вв. Терр. с., прав. берег безымянного руч., лев. притока р. Вытебеть (прав. приток р. Жиздра, лев. притока р. Ока). Площадка овальная в плане, 200x170 м, выс. над руч. 4—5 м, кольцевой вал (выс. до 5 м) и ров (глуб. до 2 м). Культ. слой до 1,8—2,0 м. Керамика гончарная древнерусская и позднесредневековая. Может интерпретироваться как остатки укрепленной феодальной усадьбы.

Пупарев А.Н. 1877. С. 72, 73; Арх. ИА, № 5256. Л. 31, 32.

ШАБЛЫКИНСКИЙ РАЙОН

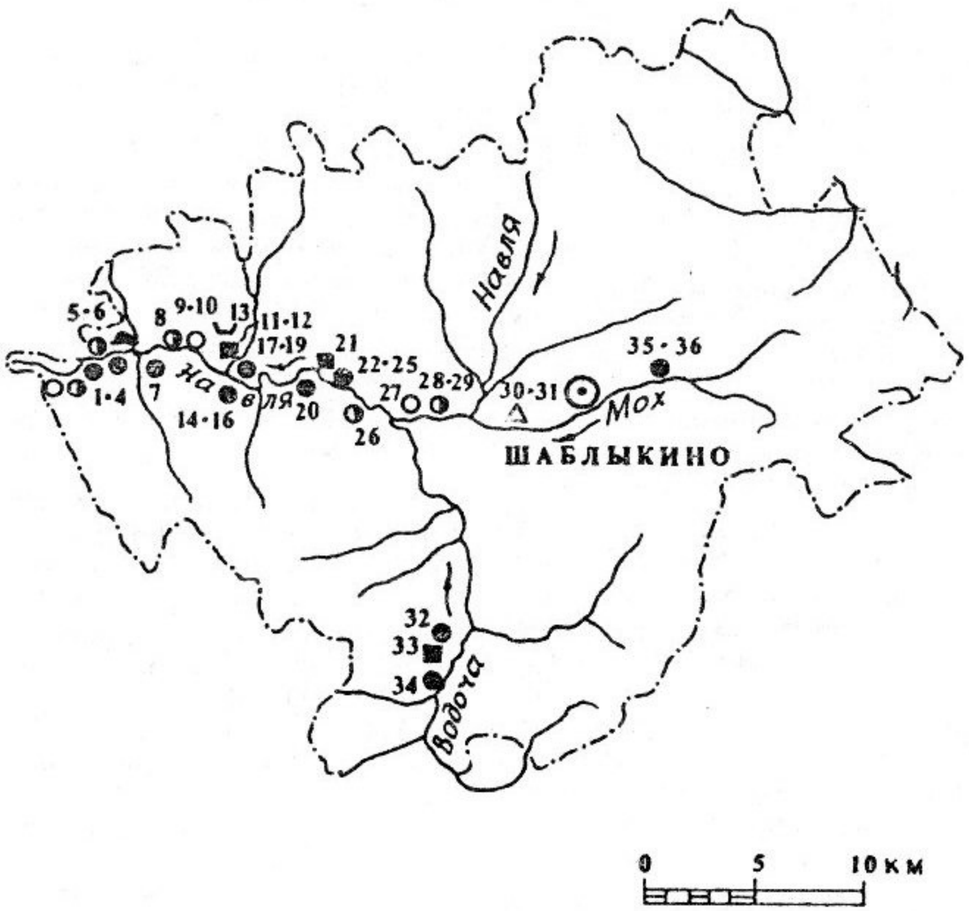

Рис. 20. Археологические памятники Шаблыкинского р-на

231 (33). ВОДОЦКОЕ. ГОРОДИЩЕ, 11—13, 14—17 вв. Южн. часть д., лев. коренной берег р. Водоча (лев. приток р. Навля), уроч. "Кокуренки". Площадка подпрямоугольная в плане, 62х55 м, выс. над рекой 16—20 м, с южн. и зап. сторон — остатки вала (выс. до 3,5 м) и рва (глуб. до 1 м). Культ. слой 0,4—0,7 м. Керамика гончарная 12—13 вв. и позднесредневековая, преимущественно 14—15 вв.

Пупарев А.Н. 1877. С. 71; Арх. ИА, № 10655. Л. 12.

232 (34). ВОДОЦКОЕ. СЕЛИЩЕ 1, 14—17 вв. Южн. часть д., склон лев. берега р. Водоча (лев. приток р. Навля), уроч. "Кокуренки", к Ю от *городища* (см.). Размеры 315х150 м, выс. над рекой 5—25 м. Культ. слой 0,2—0,4 м. Распахивается. Керамика гончарная позднесредневековая.

Арх. ИА, № 10655. Л. 12.

233 (32). ВОДОЦКОЕ. СЕЛИЩЕ 2, 14—17 вв. Близ д., лев. берег р. Водоча (лев. приток р. Навля), уроч. "Печинки", 0,75 км к С от *городища* (см.). Размеры 190х75 м, выс. над рекой 16—23 м. Культ. слой 0,5—0,7 м. Керамика гончарная позднесредневековая.

Арх. ИА, № 10655. Л. 12, 13.

234 (27). ВЫСОКОЕ. СТОЯНКА, неолит. 1,4 км к З от д., склон прав. берега р. Навля. Размеры 165х60 м, выс. над рекой 4—10 м. Культ. слой до 0,45 м. Распахивается. Керамика лепная с ромбоямочной и ямочно-гребенчатой орнаментацией, кремневые пластины с ретушью, отщепы.

Арх. ИА, № 10655. Л. 13.

235 (29). ВЫСОКОЕ. ПОСЕЛЕНИЕ 1, эпоха бронзы, р.ж.в. 0,4 км к З от д., мыс первой надпойменной террасы прав. берега р. Навля, 0,3 км от русла. Размеры 250х150 м, выс. над рекой до 5 м. Распахивается. Керамика лепная, со штрихованной поверхностью, предположительно отнесенная к кон. эпохи бронзы — нач. р.ж.в., кремневые отщепы.

Арх. ИА, № 2862. Л. 66.

236 (28). ВЫСОКОЕ. ПОСЕЛЕНИЕ 2, неолит, р.ж.в. 0,8 км к З от зап. окраины д., мыс первой надпойменной террасы прав. берега р. Навля. Размеры 185х90 м, выс. над рекой 5—8 м. Культ. слой 0,2—0,4 м. Керамика лепная неолитическая с ромбоямочной орнаментацией, лепная, в т.ч. с лощением, почепской к-ры.

Арх. ИА, № 10655. Л. 14.

237 (1). ГЛЫБОЧКИ. СТОЯНКА, неолит. 2,5 км к ЗСЗ от зап. окраины д., лев. берег р. Навля. Размеры 65х36 м, выс. над рекой 4,5 м. Культ. слой 0,2—0,3 м. Керамика лепная с ромбоямочной и лапчатой орнаментацией, кремневые пластины и отщепы.

Арх. ИА, № 10655. Л. 14.

238 (4). ГЛЫБОЧКИ. ПОСЕЛЕНИЕ 1, неолит, р.ж.в. 1 км к СЗ от зап. окраины д., всхолмление в пойме лев. берега р. Навля. Размеры ок. 105х40 м, выс. над рекой 6—7 м. Культ. слой 0,15—0,40 м. Керамика лепная, в т.ч. с лощением, предположительно почепской к-ры, кремневые отщепы и пластины неолитического облика.

Арх. ИА, № 2862. Л. 65; № 10655. Л. 15.

239 (5). ГЛЫБОЧКИ. ПОСЕЛЕНИЕ 2, эпоха бронзы. 2,5 км к СЗ от вост. окраины д., всхолмление в пойме прав. берега р. Навля, сев.-вост. берег оз. Званное. Размеры ок. 170х75 м, выс. над оз. 3—5 м. Исследовано (И.К. Фролов) ок. 200 кв. м. Культ. слой 0,3—0,7 м. Керамика

лепная с прямыми венчиками, с примесями песка и шамота в тесте, слабообожженная, с орнаментацией в верхней части из ямчатых вдавлений и сквозных отверстий, отнесенная к эпохе бронзы, кремневые орудия и отщепы. Выявлены остатки двух сооружений, одно из которых округлой в плане формы, диам. ок. 7 м, по периметру — столбовые ямы. Колл. в ИА.

Фролов ИК. 1964. С. 96; Арх. ИА, № 8962. Л. 13—15; № 10655. Л. 14.

240 (2). ГЛЫБОЧКИ. СЕЛИЩЕ 1, р.ж.в. 1 км к С от вост. окраины д., склон мысовидного выступа лев. берега р. Навля. Размеры ок. 207x65 м, выс. над рекой 5—7 м. Культ. слой 0,15—0,50 м. Керамика лепная, в т.ч. с заглаженной и лощеной поверхностью, предположительно почепской к-ры.

Арх. ИА, № 10655. Л. 15.

241 (3). ГЛЫБОЧКИ. СЕЛИЩЕ 2, р.ж.в. 1,2 км к ССЗ от д., лев. берег р. Навля. Размеры 100x53 м, выс. над рекой 4—6 м. Культ. слой до 0,3 м. Керамика лепная, предположительно почепской к-ры.

Арх. ИА, № 10655. Л. 16.

242 (6). ГЛЫБОЧКИ. КУРГАННЫЙ МОГИЛЬНИК. 2,5 км к С от вост. окраины д., прав. берег р. Навля, сев.-вост. берег оз. Званное, между проселочными дорогами в д. Рязанка. Восемь насыпей выс. 0,2—0,7 м, диам. 7—12 м.

Арх. ИА, № 10655. Л. 16.

243 (21). ЖЕЛЕЗНОЕ ГОРОДИЩЕ. ГОРОДИЩЕ, 4—7, 11—13 вв. 1,2 км к В от сев. окраины д., прав. коренной берег р. Навля. Площадка в плане неправильно-овальная, 47x35 м, выс. над поймой 17—20 м, с напольной сев.-зап., а также с сев. и вост. сторон — вал (выс. до 2 м) и ров (глуб. до 1 м). Культ. слой до 1,5 м. Керамика лепная, в т.ч. с лощением, мощинской к-ры, гончарная древнерусская.

Пупарев А.Н. 1877. С. 70; Арх. ИА, № 10655. Л. 17.

244 (22). ЖЕЛЕЗНОЕ ГОРОДИЩЕ. СЕЛИЩЕ 1, р.ж.в. 0,5 км к Ю от центр. части д., прав. берег р. Навля. Размеры 160x65 м, выс. над рекой 12—16 м. Культ. слой 0,2—0,6 м. Керамика лепная, в т.ч. с лощением, предположительно почепской к-ры.

Арх. ИА, № 2862. Л. 64; № 10655. Л. 17.

245 (20). ЖЕЛЕЗНОЕ ГОРОДИЩЕ. СЕЛИЩЕ 2, р.ж.в., 11—13 вв. 0,5 км к В от д., дюнообразное всхолмление в пойме лев. берега р. Навля. Размеры 170x20 м, выс. над поймой ок. 3,5 м. Исследовано (И.К. Фролов) ок. 500 кв. м. Культ. слой 0,4—0,6 м. Керамика лепная, почепской к-ры (преобладает), гончарная древнерусская (единичные экз.), железные ножи с горбатой спинкой, серп, жезл (?), наконечники стрел, бронзовые шейная гривна с грибовидными концами, подвеска, спиральный и витой перстни, глиняные пряслица и т.п., преимущественно почепской к-ры. Выявлены остатки наземных и полуземляночных построек каркасно-столбовой конструкции с глиняной обмазкой полов и глинобитными очагами, также почепской к-ры. Колл. в ИА.

Фролов ИК. 1969. С. 54; 1970. С. 69; 1971. С. 72; Арх. ИА, № 2862. Л. 65; № 10655. Л. 17—31.

246 (23). ЖЕЛЕЗНОЕ ГОРОДИЩЕ. СЕЛИЩЕ 3, 4—7 вв. 1,25 км к В от сев. окраины д., прав. коренной берег р. Навля, к СЗ от *городища* (см.), непосредственно за его укреплениями. Размеры 165x110 м, выс. над поймой 15—20 м. Культ. слой 0,2—0,4 м. Частично распахивается. Керамика лепная, в т.ч. с лощением, мощинской к-ры.

Арх. ИА, № 10655. Л. 18.

247 (24). ЖЕЛЕЗНОЕ ГОРОДИЩЕ. СЕЛИЩЕ 4, р.ж.в. 1,4 км к ЮВ от сев. окраины д., склон первой надпойменной террасы прав. берега р. Навля. Размеры 350x130 м, выс. над рекой 3—5 м. Культ. слой 0,2—0,4 м. Частично распахивается. Керамика лепная, предположительно почепской к-ры.

Арх. ИА, № 10655. Л. 18.

248 (25). ЖЕЛЕЗНОЕ ГОРОДИЩЕ. СЕЛИЩЕ 5, р.ж.в. 0,5 км к ВЮВ от д., надпойменная терраса прав. берега р. Навля. Размеры 165x60 м, выс. над рекой 7—11 м. Культ. слой 0,3—0,5 м. Керамика лепная, предположительно почепской к-ры.

Арх. ИА, № 10655. Л. 19.

249 (31). НОВОСЕЛКИ. МЕСТОНАХОЖДЕНИЕ 1, неолит. Напротив с., первая надпойменная терраса прав. берега р. Мох (лев. приток р. Навля). На протяжении 500 м вдоль берега, на отмели, найдены кремневые отщепы и пластины неолитического облика.

Арх. ИА, № 2862. Л. 8.

250 (30). НОВОСЕЛКИ. МЕСТОНАХОЖДЕНИЕ 2, неолит. Близ с., на прав. берегу р. Мох (лев. приток р. Навля), 0,3 км ниже *местонахождения 1* (см.) найдены кремневые рубящее орудие с двусторонней обработкой, обломок топора с подшлифованным лезвием, пластины и отщепы неолитического облика.

Арх. ИА, № 2862. Л. 8.

251 (36). СЕВЕРНЫЙ ПОСЕЛОК. СЕЛИЩЕ 1, р.ж.в. Юго-зап. окраина д., прав. берег р. Мох (лев. приток р. Навля). Размеры ок. 200x150 м, выс. над рекой до 10 м. Культ. слой 0,6—0,7 м. Керамика лепная, в т.ч. с лощением, предположительно почепской к-ры.

Никольская Т.Н. 1987. С. 9; Арх. ИА, № 2862. Л. 67, 68.

252 (35). СЕВЕРНЫЙ ПОСЕЛОК. СЕЛИЩЕ 2, р.ж.в. 0,7 км к З от юго-зап. окраины д., прав. берег р. Мох (лев. приток р. Навля). Размеры 500x160 м, выс. над рекой до 10 м. Керамика лепная, предположительно датированная временем ок. сер. I тыс. н.э.

Никольская Т.Н. 1987. С. 9; Арх. ИА, № 2862. Л. 68.

253 (9). СЛОБОДКА. СТОЯНКА 1, неолит. 1,5 км к ЗЮЗ от д., мыс прав. берега р. Навля при устье безымянного руч. Размеры ок. 125x120 м, выс. над рекой 3—4 м. Культ. слой 0,15—0,30 м. Керамика лепная с ромбоямочной и ямочно-гребенчатой орнаментацией, кремневые отщепы.

Арх. ИА, № 10655. Л. 19.

254 (10). СЛОБОДКА. СТОЯНКА 2, неолит. 1,4 км к ЗЮЗ от д., небольшое всхолмление в пойме прав. берега р. Навля, 0,75 м выше устья безымянного руч. Размеры 110x37 м, выс. над рекой 4—5 м. Культ. слой 0,2 м. Керамика лепная с ромбоямочной и лапчатой орнаментацией, кремневые ножевидные пластины.

Арх. ИА, № 10655. Л. 19.

255 (8). СЛОБОДКА. ПОСЕЛЕНИЕ, неолит, р.ж.в., 13—14 вв. 2,5 км к ЮЮЗ от д., мыс прав. берега р. Навля при устье руч. Саженка. Размеры ок. 140x135 м, выс. над рекой 4—5 м. Распахивается. Керамика лепная, предположительно почепской к-ры, гончарная с линейным и волнистым орнаментом 13—14 вв.,

кремневые ножевидные пластины и отщепы неолитического облика.

Арх. ИА, № 10655. Л. 20.

256 (11). СЛОБОДКА. ГОРОДИЩЕ 1 (БОЛЬШОЕ СЛОБОДКИНСКОЕ, СЛОБОДКА), 4—7, 12—13 вв. 1 км к В от д., мыс прав. коренного берега р. Навля при устье оврага, вост. берег последнего. Имеет две площадки — южн. и сев. Южн. площадка округлая в плане, диам. ок. 80 м, выс. над рекой 20—26 м, с С, В и З — полукольцевой вал (выс. до 2 м) и ров. Сев. площадка располагается к С и З от южн., в 150—200 м к С от укреплений южн. площадки, ограничена валом (выс. до 1,5 м). Культ. слой прослеживается и за пределами площадок, общая площадь его распространения ок. 40 га. Исследовано (Т.Н. Никольская) более 3600 кв. м, гл. обр. на южн. площадке. Культ. слой 0,3—3,0 м, стратиграфически и по характеру находок разделяется на два разновременных горизонта. Нижний горизонт в виде светло-серой супеси толщиной до 0,4 м прослежен на южн. площадке, содержит обломки лепных сосудов, в т.ч. с лощением, мощинской к-ры. Исследованы остатки наземных жилых и хозяйственных построек каркасно-столбовой конструкции, хозяйственные ямы. В слой поселения мощинской к-ры впущены могильные ямы *грунтового могильника* (см.). Верхний горизонт культ. слоя — супесь черного цвета с прослойками обожженной глины, угля, золы, горелого дерева, древесного тлена — мощностью до 2,5—2,7 м. Найдено большое количество вещей древнерусского времени: керамика 12—13 вв., преимущественно с линейным и волнистым орнаментом, часто с клеймами на днищах, обломки поливных и стеклянных сосудов, сельскохозяйственные орудия, в т.ч. плужные лемехи, серпы, косы и т.п., инструментарий ремесленников, предметы вооружения, детали конской упряжи и снаряжения всадника, украшения, бытовые предметы. Исследованы остатки нескольких десятков наземных и полуземляночных построек каркасно-столбовой и срубной конструкций, в т.ч. жилищ, ремесленных мастерских, погребов и т.п. Изучена планировка застройки южн. площадки, устройство укреплений. В юго-зап. части южн. площадки исследованы остатки богатой усадьбы, состоявшей из большого дома на каменном фундаменте и нескольких небольших жилых и хозяйственных построек, окруженных частоколом. Древнерусский слой городища и его укрепления интерпретируются как остатки небольшого древнерусского города, возникшего на месте поселения мощинской к-ры, по-видимому, также укрепленного. Южн. площадка в этом случае может рассматриваться как детинец, сев. — как окольный город, культ. слой вне пределов укреплений — как следы посадов. Т.Н. Никольская отождествляет городище с летописным Болдыжем, входившим в состав Черниговского княжества, о котором дважды упоминают летописи в связи с феодальной войной 1146—1147 гг. Следы сильного пожара, выявленные раскопками, найденные в культ. слое непогребенные останки людей, клад серебряных украшений, зарытый в 1-й пол. 13 в., могут свидетельствовать, что город был сожжен войсками Батыя ок. 1238 г., после чего жизнь там не возобновлялась. Колл. в ИА и ОКМ.

Никольская Т.Н. 1981. С. 161—164; 1987; Арх. ИА, № 1970; № 2163; № 2314; № 2551; № 2862; № 3132; № 3229.

257 (12). СЛОБОДКА. ГОРОДИЩЕ 2 (МАЛОЕ СЛОБОДКИНСКОЕ), 11—13 вв. 0,5 км к В от д., мыс прав. коренного берега р. Навля при устье оврага, по дну которого протекает безымянный руч., зап. берег последнего, 0,4 км к З от *городища 1* (см.). Площадка округлая в плане, диам. ок. 30 м, выс. над поймой 10 м, с напольной сев. стороны — вал (выс. до 1 м). Культ. слой до 1 м. Керамика гончарная древнерусская, преимущественно 12—13 вв. Может интерпретироваться как остатки укрепленной феодальной усадьбы.

Никольская Т.Н. 1981. С. 80, 160; 1987. С. 7.

258 (7). СЛОБОДКА. СЕЛИЩЕ, р.ж.в. 3 км к ЮЮЗ от д., 1 км к С от животноводческой фермы, лев. берег р. Навля, вост. берег ее старицы. Размеры ок. 110x30 м, выс. над рекой 4—5 м. Культ. слой 0,15—0,50 м. Керамика лепная, в т.ч. с лощением, почепской к-ры.

Арх. ИА, № 10655. Л. 20.

259 (13). СЛОБОДКА. ГРУНТОВЫЙ МОГИЛЬНИК, 8 в. 1 км к В от д., прав. коренной берег р. Навля, южн. площадка *городища 1* (см.). При раскопках Т.Н. Никольской в нижнем горизонте культ. слоя и в материке обнаружено 11 погребений, совершенных по обряду трупосожжения. Остатки трупосожжений помещены в округлые ямки диам. 0,3—0,5 м, глубиной 0,15—0,35 м, иногда в сосудах-урнах. Урны лепные, толстостенные, хорошо профилированные. Одна из них украшена по плечикам кружковым орнаментом, другая — отпечатками веревочки. По аналогиям сосудам-урнам могильник датирован 8 в. Является древнейшим славянским погребальным памятником Орловщины.

Никольская Т.Н. 1987. С. 17—19; Арх. ИА, № 3132. Л. 31, 32, 36—38.

260 (14). СОМОВО. СЕЛИЩЕ 1, 9—10, 11—13, 14—17 вв. Близ с., 0,4 км к ЗСЗ от ветлечебницы совх. Сомовский, лев. берег р. Навля, у излучины, напротив *городища Слободка 1* (см.). Размеры ок. 200x50 м, выс. над рекой 8—9 м. Культ. слой ок. 0,5 м. Керамика лепная, близкая роменской и древнерусская, гончарная древнерусская и позднесредневековая. В обрезе берега зафиксированы остатки двух полуземляночных построек, хозяйственные ямы, глинобитная печь.

Никольская Т.Н. 1981. С. 43; Арх. ИА, № 2862. Л. 62; № 10655. Л. 20.

261 (17). СОМОВО. СЕЛИЩЕ 2, р.ж.в., 14—17 вв. Напротив с., 0,9 км к С от здания сельсовета, прав. берег р. Навля, 0,4 км к СВ от *селища 1* (см.). Размеры 180x140 м, выс. над рекой 6—8 м. Культ. слой 0,4—0,5 м. Керамика лепная, предположительно почепской к-ры, и гончарная позднесредневековая, в т.ч. красноглиняная и краснолощеная.

Арх. ИА, № 2862. Л. 63; № 10655. Л. 21.

262 (18). СОМОВО. СЕЛИЩЕ 3, р.ж.в., 12—14 вв. Напротив с., 0,55 км к ССВ от здания больницы, прав. берег р. Навля, 0,1 км ниже устья р. Серп (лев. приток р. Навля). Размеры ок. 120x65 м, выс. над рекой 6—7 м. Культ. слой 0,5—1,0 м. Керамика лепная, предположительно почепской к-ры, и гончарная, датированная 12—14 вв.

Арх. ИА, № 2862. Л. 63; № 10655. Л. 21, 22.

263 (15). СОМОВО. СЕЛИЩЕ 4, 11—13, 14—17 вв. Центр. часть с., лев. берег р. Навля, у старицы. Размеры ок. 270x65 м, выс. над рекой до 5 м. Частично распахивается, береговая часть разрушается рекой. Керамика гончарная древнерусская и позднесредневековая. В обрезе берега зафиксированы остатки глинобитной печи.

Никольская Т.Н. 1981. С. 43, 46; Арх. ИА, № 2862. Л. 64; № 10655. Л. 22.

264 (16). СОМОВО. СЕЛИЩЕ 5, р.ж.в. 0,7 км к СВ от здания больницы, мыс лев. берега р. Серп (лев. приток р. Навля), неподалеку от устья. Размеры ок. 105х65 м, выс. над рекой 3—6 м. Культ. слой до 0,3 м. Керамика лепная, предположительно почепской к-ры.

Арх. ИА, № 10655. Л. 22, 23.

265 (19). СОМОВО. СЕЛИЩЕ 6, р.ж.в. Близ с., пойма прав. берега р. Навля, 0,6 км к ЮЗ от *селища 3* (см.), напротив *селища 4* (см.). Размеры ок. 300х200 м. Сильно нарушено торфоразработками. Керамика лепная, предположительно почепской к-ры.

Арх. ИА, № 2862. Л. 64.

266 (26). ЯБЛОЧКОВО. ПОСЕЛЕНИЕ, неолит, р.ж.в. 0,2 км к Ю от центр. части д., лев. берег р. Навля, у излучины. Размеры ок. 135х50 м, выс. над рекой 3—5 м. Культ. слой 0,2—0,4 м. Керамика лепная, предположительно почепской к-ры, кремневые орудия и отщепы неолитического облика.

Арх. ИА, № 2862. Л. 66; № 10655. Л. 23.

ЛИТЕРАТУРА И АРХИВНЫЕ ИСТОЧНИКИ

Литература

Абашевская культура. 1961 // МИА. № 97.

Алихова А.Е. 1961. Древние городища Курского Посеймья // МИА. № 113.

Амброз А.К. 1964. К истории Верхнего Подесенья в 1 тысячелетии н.э. // СА. № 1.

Артеменко И.И. 1967. Племена эпохи бронзы Верхнего и Среднего Поднепровья // МИА. № 148.

Археология СССР: Эпоха бронзы лесной полосы СССР. 1987. М.

Археология СССР: Восточные славяне в VI—VIII вв. 1982. М.

Арциховский А.В. 1930. Курганы вятичей. М.

Бадер О.Н. 1963. Балановский могильник. М.

Баран В.Б. 1964. Памятники черняховской культуры бассейна Западного Буга // МИА. № 116.

Барсов Н.П. 1889. Очерки русской исторической географии. Варшава.

Брайчевская А.Т. 1960. Черняховские памятники Надпорожья // МИА. № 95.

Брайчевський М.Ю. 1964. Біля джерел слов'янської державності. Київ.

Брюсов А.Я., Зимина М.П. 1966. Каменные сверленые топоры на территории Европейской части СССР // САИ. Вып. В 4—4.

Булычов Н.И. 1899. Журнал раскопок по части водораздела верхних притоков Волги и Днепра. М.

Винокур І.С. 1972. Історія та культура черняхівських племен Дністро-Дніпровського межіріччя II—V вв. н.е. Київ.

Голубовский П.В. 1895. История Смоленской земли до начала XV ст. Киев.

Даркевич В.П. 1973. К истории торговых связей Древней Руси по археологическим данным // КСИА. Вып. 138.

Дьяковская культура. 1974. М.

Евсеев И.Е. 1908. Исследование городищ и курганов в бассейне Верхнего (Орловского) течения р. Оки и ее притоков: Цона, Рыбницы, Неполоди и Зуши // Тр. Моск. предварит. ком. по устройству XIV Археол. съезда. М. Вып. 2.

Заверняев Ф.М. 1969. Почепское селище // МИА. № 160.

Зайцев А.К. 1975а. Черниговское княжество. М.

Зайцев А.К. 1975б. Домагощ и границы вятичей XII в. // Историческая география России XII — начала XX в. М.

История крестьянства СССР с древнейших времен до Великой Октябрьской социалистической революции. 1987. М. Т. I.

Красницкий Л.Н. 1988. К изучению памятников верхнеокской культуры // Вопросы археологии и истории Верхнего Поочья: Тез. докл. Боровск.

Крайнов Д.А. 1972. Древнейшая история Волго-Окского междуречья. М.

Кривцова-Гракова О.А. 1955. Степное Поволжье и Причерноморье в эпоху бронзы // МИА. № 46.

Кухаренко Ю.В. Зарубинецкая культура // САИ. Вып. Д 1—29.

Левенок В.П. 1963. Юхновская культура // СА. № 3.

Либеров П.Д. 1964. Племена Среднего Дона в эпоху бронзы. М.

Ляпушкин И.И. 1958. Городище Новотроицкое // МИА. № 74
Ляпушкин И.И. 1961. Днепровское лесостепное Левобережье в эпоху железа // МИА. № 104.
Ляпушкин И.И. 1968. Славяне Восточной Европы накануне образования Древнерусского государства // МИА. № 152.
Макаров Е.В. 1972. Среднее Поднепровье на рубеже н.э. Киев.
Масалитина Г.А. 1988. Современное состояние изучения мощинской культуры // Вопросы археологии и истории Верхнего Поочья: Тез. докл. Боровск.
Мельниковская О.Н. 1975. Юхновская культура // Новые открытия советских археологов. Киев. Ч. II.
Мельникивська О.М. 1985. Юхнівська культура // 1-а Черніговська обл. наук. конф. з історичного краєзнавства, присвяч. XXVII з'їзду КПРС. Чернігов.
Мерперт Н.Я. 1958. Из древнейшей истории Среднего Заволжья // МИА. № 61.
Монгайт А.Л. 1961. Рязанская земля. М.
Насонов А.Н. 1951. "Русская земля" и образование территории Древнерусского государства. М.
Никольская Т.Н. 1954. Археологические исследования в Орловской области // КСИА. Вып. 53.
Никольская Т.Н. 1957. Древнерусское селище Лебедка // СА. № 3.
Никольская Т.Н. 1959. Культура племен бассейна Верхней Оки в I тысячелетии н.э. // МИА. № 72.
Никольская Т.Н. 1966а. Этническая история бассейна Верхней Оки // КСИА. Вып. 107.
Никольская Т.Н. 1966б. К вопросу о феодальных "замках" в Земле вятичей // Культура Древней Руси. М.
Никольская Т.Н. 1969. О поселениях раннего железного века в бассейнах Десны и Верхней Оки: К вопросу о балто-иранском контакте // КСИА. Вып. 119.
Никольская Т.Н. 1970. К истории домостроительства у племен бассейна Верхней Оки (с середины I тысячелетия до н.э. до середины I тысячелетия н.э.) // Древние славяне и их соседи. М.
Никольская Т.Н. 1972а. К исторической топографии Земли вятичей // СА. № 4.
Никольская Т.Н. 1972б. О летописных городах в Земле вятичей // КСИА. Вып. 129.
Никольская Т.Н. 1981. Земли вятичей: К истории населения бассейна Верхней и Средней Оки IX—XIII вв. М.
Никольская Т.Н. 1987. Городище Слободка XII—XIII вв.: К истории древнерусского градостроительства в Земле вятичей. М.
Никольская Т.Н., Полубояринова М.Д. 1967. Раскопки древнерусских городищ Орловской области // КСИА. Вып. 110.
Новосельцев А.П., Пашуто В.Т. 1967. Внешняя торговля Древней Руси до сер. XIII в. // История СССР. № 3.
Писцовые книги Московского государства 16—17 вв. / Под ред. Н.В. Калачова. 1877. СПб. Отд. II.
Плетнева С.А. 1967. От кочевий к городам // МИА. № 142.
Поболь Л.Д. 1971. Славянские древности Белорусии: Зарубинецкая культура. Минск.
Пупарев А.Н. 1887. Древние городища и курганы Орловской губернии // Материалы для истории статистики Орловской губернии. Орел. Т. I.

Раушенбах В.М. 1970. Племена льяловской культуры // Окский бассейн в эпоху камня и бронзы. М.
Русанова И.П. 1976. Славянские древности VI—VII вв. М.
Рыбаков Б.А. 1948. Торговля и торговые пути // История культуры Древней Руси. М.
Седов В.В. 1960. Сельские поселения центральных районов Смоленской земли VIII—XIV вв. // МИА. № 92.
Седов В.В. 1970. Славяне Верхнего Поднепровья и Подвинья. М.
Седов В.В. 1973. Ранние курганы вятичей // КСИА. Вып. 135.
Седов В.В. 1979. Происхождение и ранняя история славян. М.
Смирнов А.С. 1986а. О раннем неолите Верхнего Поднепровья // СА. № 1.
Смирнов А.С. 1986б. Деснинская экспедиция в 1977—1983 гг. // КСИА. Вып. 188.
Смирнов А.С. 1986в. Формирование ранненеолитической культуры Подесенья // Проблемы неолита степной и лесостепной зон Восточной Европы. Оренбург.
Сорокин А.Н. 1981. Работы Мезолитического отряда Деснинской экспедиции // АО 1980 г. М.
Спицын А.А. 1899. Расселение древнерусских племен по археологическим данным // ЖМНП. № 8.
Спицын А.А. 1903. Обозрение некоторых областей и губерний России в археологическом отношении // Зап. РАО. Нов. сер. Т. XI. Вып. 1.
Сухобоков О.В. 1975. Славяне Днепровского Левобережья. Киев.
Сымонович Э.А. 1955. Памятники черняховской культуры Степного Поднепровья //СА. Т. 24.
Тихомиров М.Н. 1956. Древнерусские города. М.
Ткачевский П.С. 1927. Раскопки 1926 г. в Орловской губ. // Бюлл. Орлов. губерн. бюро краеведения. Орел. Вып. 1.
Ткачевский П.С. 1929. Раскопки 1929 г. // Орловский край. Орел.
Третьяков П.Н. 1957. К вопросу об этническом составе населения Волго-Окского междуречья в I тысячелетии н.э. // СА. № 2.
Третьяков П.Н. 1966. Финно-угры, балты и славяне на Днепре и Волге. М.; Л.
Успенская А.В., Фехнер М.В. 1956. Поселения Древней Руси // Очерки по истории русской деревни IX—XIII вв. М. (Тр. ГИМ. Вып. 32).
Федоров Г.Б. 1960. Население Пруто-Днестровского междуречья в I тысячелетии н.э. // МИА. № 89.
Фролов А.С. 1985. Иеневская позднемезолитическая культура в бассейне р. Оки // Археологические памятники Европейской части РСФСР. М.
Фролов И.К. 1969. Поселение у д. Железное // АО 1968 г. М.
Фролов И.К. 1969. Подвеска с выемчатой эмалью из Орловского музея // КСИА. Вып. 119.
Фролов И.К. 1977. Работы в Орловской и Калужской областях // АО 1976 г. М.
Фролов И.К. 1978. Работы Среднерусской экспедиции // АО 1977 г. М.
Фролов И.К. 1979. Работы Среднерусской экспедиции // АО 1978 г. М.
Фролов И.К. 1980. Работы Среднерусской экспедиции // АО 1979 г. М.
Фролов И.К. 1981. Работы Среднерусской экспедиции // АО 1980 г. М.
Фролов И.К. 1984. Работы в Орловской области // АО 1982 г. М.
Фролов И.К. 1985. Изучение археологической структуры микрорегиона // Археологические памятники Европейской части РСФСР. М.
Цветкова И.К. 1970. Племена рязанской культуры // Окский бассейн в эпоху камня и бронзы. М.

Шульгин А.И. 1898. Остатки старины в окрестностях г. Орла // Тр. ОУАК за 1898 г. Орел. Вып. 1.

Архивные источники

Арх. ИА. Р—1:

№ 591. Никольская Т.Н. Отчет о разведках и раскопках в Орловской обл. летом 1951 г.

№ 743. Никольская Т.Н. Отчет о раскопках на городище Надежда и селище у д. Лебедка Орловской обл. 1952.

№ 757. Фехнер М.В. Отчет о полевых археологических работах в Орловской обл. в 1952 г.

№ 904. Никольская Т.Н. Отчет о раскопках в Орловской обл. в 1953 г.

№ 1171. Никольская Т.Н. Отчет о раскопках Воротынцевского городища в Новосильском р-не Орловской обл. в 1955 г.

№ 1356. Никольская Т.Н. Отчет о раскопках на городище у д. Николо-Ленивец и разведках в Орловской и Тульской обл. 1956.

№ 1448. Никольская Т.Н. Отчет о раскопках городища у д. Николо-Ленивец и разведках 1957 г.

№ 1760. Никольская Т.Н. Отчет о разведках и раскопках в Калужской и Орловской обл. 1958.

№ 1970. Никольская Т.Н. Отчеты о раскопках городища у д. Дешовки Калужской обл. и городища у д. Слободка Орловской обл. 1959.

№ 2020. Макаров Н.П. Отчет об археологических разведках в Сосковском р-не Орловской обл. 1960.

№ 2163. Никольская Т.Н. Отчет о раскопках городища у д. Слободка Шаблыкинского р-на Орловской обл. 1960.

№ 2253. Грехова Л.В. Отчет о работах Орловской экспедиции ГИМ летом 1961 г.

№ 2314. Никольская Т.Н. Отчет о раскопках городища у д. Слободка Шаблыкинского р-на Орловской обл. 1961.

№ 2521. Никольская Т.Н. Отчет об археологических раскопках городища у д. Слободка Орловской обл. 1962.

№ 2702. Никольская Т.Н. Отчет Верхнеокской археологической экспедиции о работах в Орловской обл. 1963.

№ 2862. Никольская Т.Н. Отчет о раскопках городища у д. Слободка Шаблыкинского р-на Орловской обл. 1964.

№ 3132. Никольская Т.Н. Отчет о раскопках городища у д. Серенск Мещовского р-на Калужской обл. и городища у д. Слободка в Орловской обл. 1965.

№ 3299. Никольская Т.Н. Отчет о работе Верхнеокской экспедиции в 1966.

№ 3638. Никольская Т.Н. Отчет о работе Верхнеокской экспедиции в Калужской и Орловской обл. 1967.

№ 3730. Винников А.З. Отчет о разведке по р. Кшень, притоку Быстрой Сосны (Курская, Орловская, Липецкая обл.). 1969.

№ 4688. Никольская Т.Н. Отчет о раскопках городища у д. Спасское Орловского р-на Орловской обл. летом 1971 г.

№ 4920. Фролов И.К. Отчет Орловского отряда Верхнеокской экспедиции. 1968—1970.

№ 5256. Никольская Т.Н. Отчет о работе Верхнеокской археологической экспедиции. 1973.

№ 5429. Фролов И.К. Отчет о работе Верхнеокской экспедиции. 1974.

№ 5573. Куза А.В. Отчет о работах Орловского отряда Верхнеокской экспедиции. 1972.

№ 5661. Никольская Т.Н. Отчет о работе Верхнеокской археологической экспедиции. 1975.

№ 5679. Фролов И.К. Отчет о работе Орловского и Калужского отрядов Института археологии. 1975.

№ 6037. Фролов И.К. Отчет о работе Орловского и Калужского отрядов Института археологии. 1976.

№ 6714. Фролов И.К. Отчет о работе Среднерусской экспедиции. 1977.

№ 8962. Фролов И.К. Отчет о разведках в Орловской обл. 1982.

№ 10655. Фролов И.К. Отчет о разведках в Калужской и Орловской обл., произведенных Среднерусской экспедицией. 1981.

№ 11017. Патрик Г.К. Отчет о работе Орловского отряда. 1984.

№ 11107. Красницкий Л.Н. Отчет о разведках 1985 г. в Орловской обл.

№ 11127. Патрик Г.К. Отчет о работе Орловского отряда. 1985.

№ 11757. Красницкий Л.Н. Отчет об археологической разведке по Верхней Оке в Орловской обл. 1986.

№ 11892. Краснощекова С.Д. Отчет об археологических разведках памятников археологии в Орловском р-не Орловской обл. 1987.

№ 12020. Красницкий Л.Н. Отчет о раскопках городища Торкуновка в Мценском р-не Орловской обл. 1987.

№ 12550. Краснощекова С.Д. Отчет об археологических разведках памятников археологии в Орловской обл. 1988.

№ 13538. Краснощекова С.Д. Археологические раскопки курганов у д. Успенское и разведках на территории Орловской обл. 1989.

Арх. ИИМК:

Ф. 1. 1902. № 110. Апухтин В.Р. Отчет за 1902 г.

Ф. 2. 1925. № 144. Ткачевский П.С. Раскопки курганов у д. Лебедка.

Ф. 2. 1926. № 177. Ткачевский П.С. Отчет за 1926 г.

Ф. 2. 1927. № 172. Виноградов К.Я. Дневник археологических раскопок 1927 г. в Орловской губ.

Ф. 2. 1938. № 78. Милонов Н.П. Отчет об археологических исследованиях, проведенных Орловским областным музеем на территории Орловского и Урицкого р-нов летом 1928 г.

СИСТЕМАТИЧЕСКИЙ УКАЗАТЕЛЬ*

Городище

Большое Слободкинское, см. Слободка 1 (Большое Слободкинское, Слободка)
Борилово 28
Брянцево 83

Водоцкое 231
Волконск 84
Воротынцево 1 (Большое) 175
Воротынцево 2 (Малое) 176

Гать, см. Знаменка (Гать)
Гнеушево (Снопково) 200
Гонючево 1
Городище (Болховский р-н) 32
Городище (Знаменский р-н) 97
Городище (Комаровское; Урицкий р-н) 201

Еньшино 191

Железное Городище 243
Жилино 146
Жуевка 34

Зайцево 150
Звягинки (Надежда) 3
Знаменка (Гать) 7

Камынина 98
Кишкино 1 37
Кишкино 2 38
Ключевка 133
Колос 202
Комаровское, см. Городище (Комаровское; Урицкий р-н)
Кромы 117

Локно 99
Лужки (Пашково) 121
Лунево 49

М. Круглица 152
Малое Слободкинское см. Слободка (Малое Слободкинское)
Маслово 12
Мерцалово (Мерцаловка) 210
Михайлов Брод 153
Мценск 143

Надежда, см. Звягинки (Надежда)
Новодмитровка 14
Новосиль 174

Однолуки 50

Пашково, см. Лужки (Пашково)
Паюсово 15

Радовище 228
Редькино 16
Рожанец 154
Рожково 57

Слободка 1 (Большое Слободкинское, Слободка) 256
Слободка 2 (Малое Слободкинское) 257
Снопково, см. Гнеушево (Снопково)
Спасское 18
Старинково 155
Сторожевое 156

Тагино 77
Титова-Мотыка 223
Торкуновка 165

Хотимль-Кузьменково 230

Черемисино 23

Грунтовый могильник

Слободка 259

Клад

Бобыли С. 16

Курганный могильник

Александровский 25

Валяевка 96
Вязовая 31

Гать 1, см. Знаменка (Гать) 1
Гать 2, см. Знаменка (Гать) 2
Глыбочки 242

Знаменка (Гать) 1 8
Знаменка (Гать) 2 9

Котово 203
Кривцово 204

Лебедка 1 208
Лебедка 2 209

Мценск 144

Озерово 217

Плота (Плоты) 186а
Покровское 218

Радовище 229
Рогатик 95

Сергеевское 222
Столбище 1 90
Столбище 2 91

Торкуновка 168

Шахово 125
Шопино 24

Курган

Алисово 224

Борилово 1 29
Борилово 2 30

Воротынцево с. 20, 22

Кокурино 10
Куракино 74

Локно 1 100
Локно 2 101

Мешково 216
Низина 105
Рог 219

Местонахождение

Звягинки 2
Знаменка 1 4
Знаменка 2 5

Коротыш 134

Новоселки 1 249
Новоселки 2 250

Пальчиково 51

Шевяково 116

Поселение

Борисовка 106

Воронино 86
Высокое 1 235
Высокое 2 236
Вязовик 131

Глыбочки 1 238
Глыбочки 2 239

Екатериновка 132
Елагино 171

Знаменка 6

Лужки 122

Мисайлово 1 107
Мисайлово 2 108
Мисайлово 3 109

Никольское 135

Огарково 110

Подкопаево 1 141
Подкопаево 2 142

Рогатик 1 92
Рогатик 2 (Хитров Луг 1) 93
Рогатик 3 (Хитров Луг 2) 94

Слободка 255
Судбище 1 172
Судбище 2 173

Харламовка 169

* Для памятников, которым посвящены научно-справочные статьи, в указателях приводится номер статьи, для упомянутых только во "Введении" — страница текста.

Хитров Луг 1, см. Рогатик 2 (Хитров Луг 1)
Хитров Луг 2, см. Рогатик 3 (Хитров Луг 2)
Шебановка 1 136
Шебановка 2 137
Шевяково 115
Яблочково 266

Селище

Алдобаевка 1 127
Алдобаевка 2 128
Алдобаевка 3 129
Алдобаевка 4 130
Александровский 79
Алешанка (Алешинка) 80
Алешня 26

Балдыж 81
Барское 66
Бобровка 67
Богородское 73
Б. Кричино 82
Б. Михайловка 1 102
Б. Михайловка 2 103
Б. Михайловка 3 104
Б. Чернь 27
Булатово 1-е 1 225
Булатово 1-е 2 226
Булатово 1-е 3 227
Бутово 1 198
Бутово 2 199

Водоцкое 1 232
Водоцкое 2 233
Волконск 85
Воронино 87
Воротынцево 1 177
Воротынцево 2 178
Воротынцево 3 179
Воротынцево 4 180
Воротынцево 5 181
Воротынцево 6 182
Воротынцево 7 183
Воротынцево 8 184
Выдумка, см. Прилепы (Выдумка)

Гавриловка 1 187
Гавриловка 2 188
Глыбочки 1 240
Глыбочки 2 241
Городище (Болховский р-н) 33
Городище (Малеево; Сосковский р-н) 189
Губкино 138
Гуторово 1 119
Гуторово 2 120

Дмитровск-Орловский 78
Дружно 1 88
Дружно 2 89

Еньшино 1 192
Еньшино 2 193

Железное Городище 1 244
Железное Городище 2 245
Железное Городище 3 246
Железное Городище 4 247
Железное Городище 5 248
Жилино 1 147
Жилино 2 148
Жилино 3 149
Жуевка 1 35
Жуевка 2 36

Знаменка 139

Карандаково 151
Кишкино 1 39
Кишкино 2 40
Кобзевка 68
Коньшино 1 69
Коньшино 2 70
Коньшино 3 71
Кромы 118
Крутогорье 1 41
Крутогорье 2 42
Крутогорье 3 43
Крутогорье 4 44
Крутогорье 5 45
Курасово 1 47
Курасово 2 48

Лебедка 1 205
Лебедка 2 206
Лебедка 3 207
Ломовец 11
Луковец 140

Мешково 1 212
Мешково 2 213
Мешково 3 214
Мешково 4 215
Неполодь 13

Огарково 1 111
Огарково 2 112
Огарково 3 113

Пальчиково 1 52
Пальчиково 2 53
Пальчиково 3 54
Пальчиково 4 55
Пальчиково 5 56
Петровка 1-я 114
Прилепы (Выдумка) 1 194
Прилепы (Выдумка) 2 195
Прилепы (Выдумка) 3 196

Редькино 17
Ретяжи 123
Рожково 1 58
Рожково 2 59

Свидеровка 72
Северный Поселок 1 251
Северный Поселок 2 252
Селихово 220
Семенково 124
Сергеевское 221
Сивково 60

Слободка 258
Сомово 1 260
Сомово 2 261
Сомово 3 262
Сомово 4 263
Сомово 5 264
Сомово 6 265
Спасское (Новосильский р-н) 186
Спасское (Орловский р-н) 19
Спешнево 61
Степь 197
Сторожевое 1 157
Сторожевое 2 158
Студимля 1 159
Студимля 2 160
Студимля 3 161
Студимля 4 162
Студимля 5 163
Студимля 6 164

Тагино 76
Торкуновка 1 166
Торкуновка 2 167

Хомутовка 170
Хомуты 1 20
Хомуты 2 21
Хотетовский 62

Цветынь 22

Чегодаево 1 63
Чегодаево 2 64
Чегодаево 3 65

Шереметьево 126

Сторожевая башня

Воротынцево 185

Стоянка

Буравленки 145
Высокое 234
Глыбочки 237
Еньшино 190
Курасово 46
Мешково 211
Слободка 1 253
Слободка 2 254
Тагино 75

ХРОНОЛОГИЧЕСКИЙ УКАЗАТЕЛЬ*

Палеолит

Курасово, с. 46

Пальчиково, мест. 51

Мезолит

Буравленки, с. 145

Неолит

Воронино, п. 86
Высокое, с. 234
Высокое 2, п. 236

Глыбочки, с. 237
Глыбочки 1, п. 238

Еньшино, с. 190

Знаменка 1, мест. 4
Знаменка 2, мест. 5

Мешково, с. 211

Новоселки 1, мест. 249
Новоселки 2, мест. 250

Слободка 1, с. 253
Слободка 2, с. 254
Слободка, п. 255

Тагино, с. 75

Яблочково, п. 266

Эпоха бронзы

Борисовка, п. 106

Воронино, п. 86
Высокое 1, п. 235
Вязовик, п. 131

Глыбочки 2, п. 239

Екатериновка, п. 132
Елагино, п. 171

Звягинки, мест. 2
Знаменка, п. 6

Коротыш, мест. 134

Лужки, п. 122

Мисайлово 1, п. 107
Мисайлово 2, п. 108
Мисайлово 3, п. 109

Никольское, п. 135

Огарково, п. 110

Подкопаево 1, п. 141
Подкопаево 2, п. 142

Рогатик 1, п. 92
Рогатик 2 (Хитров Луг 1), п. 93
Рогатик 3 (Хитров Луг 2), п. 94

Судбище 1, п. 172
Судбище 2, п. 173

Харламовка, п. 169
Хитров Луг, см. Рогатик 2 (Хитров Луг 1)
Хитров Луг 2, см. Рогатик 3 (Хитров Луг 2)

Шебановка 1, п. 136
Шебановка 2, п. 137
Шевяково, мест. 116
Шевяково, п. 115

Ранний железный век

Алдобаевка 1, сел. 127
Алдобаевка 2, сел. 128

* В указателе приняты следующие сокращения: гор. — городище; г.м. — грунтовый могильник; к. — курган; к.м. — курганный могильник; мест. — местонахождение; п. — поселение; с. — стоянка; сел. — селище.

Алдобаевка 3, сел. 129
Алдобаевка 4, сел. 130
Алешанка (Алешинка), сел. 80
Алешня, сел. 26

Барское, сел. 66
Б. Михайловка 1, сел. 102
Булатово 1-е 1, сел. 225
Булатово 1-е 2, сел. 226
Булатово 1-е 3, сел. 227
Бутово 1, сел. 198
Бутово 2, сел. 199

Волконск, гор. 84
Волконск, сел. 85
Воронино, п. 86
Воронино, сел. 87
Воротынцево 1 (Большое), гор. 175
Воротынцево 5, сел. 181
Выдумка, см. Прилепы (Выдумка)
Высокое 1, п. 235
Высокое 2, п. 236

Глыбочки 1, п. 238
Глыбочки 1, сел. 240
Глыбочки 2, сел. 241
Городище (Болховский р-н), сел. 33
Городище (Знаменский р-н), гор. 97
Гуторово 1, сел. 119
Гуторово 2, сел. 120

Дмитровск-Орловский, сел. 78
Дружно 1, сел. 88
Дружно 2, сел. 89

Еньшино, гор. 191
Еньшино 1, сел. 192
Еньшино 2, сел. 193

Железное Городище 1, сел. 244
Железное Городище 2, сел. 245
Железное Городище 4, сел. 247
Железное Городище 5, сел. 248
Жилино, гор. 146
Жилино 1, сел. 147
Жуевка, гор. 34

Звягинки (Надежда), гор. 3

Карандаково, сел. 151
Кишкино 2, гор. 38
Кишкино 2, сел. 40

Ключевка, гор. 133
Крутогорье 1, сел. 41
Крутогорье 2, сел. 42
Крутогорье 3, сел. 43
Крутогорье 4, сел. 44
Крутогорье 5, сел. 45
Курасово 1, сел. 47
Курасово 2, сел. 48

Лебедка 2, сел. 206
Лебедка 3, сел. 207
Локно, гор. 99
Ломовец, сел. 11
Лужки (Пашково), гор. 121

Мешково 1, сел. 212
Мешково 2, сел. 213
Мешково 3, сел. 214
Мешково 4, сел. 215
Михайлов Брод, гор. 153
Мценск, гор. 143

Надежда, см. Звягинки (Надежда)
Новосиль, гор. 174

Огарково 3, сел. 113

Пальчиково 1, сел. 52
Пальчиково 4, сел. 55
Пальчиково 5, сел. 56
Пашково, см. Лужки (Пашково)
Паюсово, гор. 15
Петровка 1-я, сел. 114
Прилепы (Выдумка) 1, сел. 194
Прилепы (Выдумка) 2, сел. 195
Прилепы (Выдумка) 3, сел. 196

Радовище, гор. 228
Рожанец, гор. 154

Северный Поселок 1, сел. 251
Северный Поселок 2, сел. 252
Семенково, сел. 124
Сергеевское, сел. 221
Сивково, сел. 60
Слободка, п. 255
Слободка, сел. 258
Сомово 2, сел. 261
Сомово 3, сел. 262
Сомово 5, сел. 264
Сомово 6, сел. 265

Спешнево, сел. 61
Старинково, гор. 155
Сторожевое 1, сел. 157
Сторожевое 2, сел. 158
Студимля 1, сел. 159
Студимля 2, сел. 160
Студимля 3, сел. 161
Студимля 4, сел. 162
Студимля 5, сел. 163
Студимля 6, сел. 164
Судбище 1, п. 172
Судбище 2, п. 173

Тагино, сел. 76
Торкуновка, гор. 165
Торкуновка 1, сел. 166
Торкуновка 2, сел. 167

Хомуты 1, сел. 20
Хомуты 2, сел. 21

Чегодаево 1, сел. 63
Чегодаево 2, сел. 64
Чегодаево 3, сел. 65

Шереметьево, сел. 126

Яблочково, п. 266

Раннее средневековье (2-я пол. I тыс. н.э.)

Бобыли, клад С. 16
Б. Михайловка 2, сел. 103
Б. Михайловка 3, сел. 104
Б. Чернь, сел. 27
Б. Кричино, сел. 82
Большое Слободкинское, см. Слободка 1 (Большое Слободкинское, Слободка)
Борилово, гор. 28

Воротынцево 1 (Большое), гор. 175
Воротынцево 1, сел. 177
Воротынцево 3, сел. 179
Воротынцево 8, сел. 184
Воротынцево, к. С. 14, 15
Воротынцево Большое, см. Воротынцево 1 (Большое)

Гать, см. Знаменка (Гать)
Городище (Комаровское; Урицкий р-н), гор. 201
Губкино, сел. 138

Железное Городище, гор. 243
Железное Городище 3, сел. 246

Зайцево, гор. 150
Знаменка (Гать), гор. 7

Кишкино 1, гор. 37
Колос, гор. 202
Кромы, сел. 118

Лебедка 1, сел. 205
Лебедка 1, к.м. 208
Ломовец, сел. 11
Лужки (Пашково), гор. 121

Мценск, гор. 143

Неполодь, сел. 13

Пашково, см. Лужки (Пашково)

Рожково, гор. 57

Селихово, сел. 220
Слободка 1 (Большое Слободкинское, Слободка), гор. 256
Слободка, г.м. 259
Сомово 1, сел. 260
Степь, сел. 197
Столбище 1, к.м. 90
Сторожевое, гор. 156

Тагино, гор. 77
Торкуновка, гор. 165
Торкуновка 1, сел. 166

Хотетовский, сел. 62

Раннее и развитое средневековье (10—13 вв.)

Богородское, сел. 73
Б. Кричино, сел. 82
Большое Слободкинское, см. Слободка 1 (Большое Слободкинское, Слободка)
Б. Чернь, сел. 27
Борилово, гор. 28

Водоцкое, гор. 231
Волконск, гор. 84
Волконск, сел. 85
Воротынцево 1 (Большое), гор. 175
Воротынцево 2 (Малое), гор. 176
Воротынцево 1, сел. 177
Воротынцево 8, сел. 184

Гать, см. Знаменка (Гать)
Гнеушево (Снопково), гор. 200
Гонючево, гор. 1
Городище (Болховский р-н), гор. 32
Городище (Малеево; Сосковский р-н), сел. 189
Городище (Комаровское; Урицкий р-н), гор. 201

Железное Городище, гор. 243
Железное Городище 2, сел. 245
Жилино, гор. 146
Жилино 2, сел. 148
Жуевка, гор. 34
Жуевка 1, сел. 35
Жуевка 2, сел. 36

Зайцево, гор. 150
Звягинки (Надежда), гор. 3
Знаменка (Гать), гор. 7
Знаменка, п. 6
Знаменка (Гать) 1, к.м. 8
Знаменка (Гать) 2, к.м. 9

Камынина, гор. 98
Ключевка, гор. 133
Колос, гор. 202
Комаровское, см. Городище (Комаровское; Урицкий р-н)
Кромы, гор. 117
Кромы, сел. 118

Лебедка 1, сел. 205
Лебедка 1, к.м. 208
Локно, гор. 99
Лужки (Пашково), гор. 121
Лунево, гор. 49

М. Круглица, гор. 152
Малеево, см. Городище (Малеево; Сосковский р-н)
Малое Слободкинское, см. Слободка 2 (Малое Слободкинское)
Маслово, гор. 12
Мерцалово (Мерцаловка), гор. 210
Михайлов Брод, гор. 153
Мценск, гор. 143
Мценск, к.м. 144

Надежда, см. Звягинки (Надежда)
Неполодь, сел. 13
Новосиль, гор. 174

Пашково, см. Лужки (Пашково)
Паюсово, гор. 15
Плота (Плоты), к.м. 186а

Радовище, к.м. 229
Редькино, гор. 16
Редькино, сел. 17
Ретяжи, сел. 123
Рожково, гор. 57
Рожково 1, сел. 58
Рожково 2, сел. 59

Селихово, сел. 220
Слободка 1 (Большое Слободкинское, Слободка), гор. 256
Слободка 2 (Малое Слободкинское), гор. 257
Слободка, п. 255
Снопково, см. Гнеушево (Снопково)
Сомово 1, сел. 260
Сомово 3, сел. 262
Сомово 4, сел. 263
Спасское, гор. 18
Спасское (Новосильский р-н), сел. 186
Спасское (Орловский р-н), сел. 19
Старинково, гор. 155
Степь, сел. 197

Тагино, гор. 77
Титова-Мотыка, гор. 223

Хотетовский, сел. 62
Хотимль-Кузьменково, гор. 230

Цветынь, сел. 22

Черемисино, гор. 23

Позднее средневековье (14—17 вв.)

Александровский, сел. 79

Балдыж, сел. 81

Барское, сел. 66
Бобровка, сел. 67
Богородское, сел. 73
Б. Кричино, сел. 82
Б. Михайловка 3, сел. 104
Борилово, гор. 28
Бутово 1, сел. 198

Водоцкое, гор. 231
Водоцкое 1, сел. 232
Водоцкое 2, сел. 233
Волконск, сел. 85
Воротынцево 2 (Малое), гор. 176
Воротынцево 1, сел. 177
Воротынцево 2, сел. 178
Воротынцево 3, сел. 179
Воротынцево 4, сел. 180
Воротынцево 6, сел. 182
Воротынцево 7, сел. 183
Воротынцево, сторожевая башня 185

Гавриловка 1, сел. 187
Гавриловка 2, сел. 188
Гонючево, гор. 1
Городище (Болховский р-н), гор. 32
Городище (Малеево; Сосковский р-н), сел. 189
Гуторово 2, сел. 120

Жилино 1, сел. 147
Жилино 3, сел. 149
Жуевка, гор. 34
Жуевка 1, сел. 35
Жуевка 2, сел. 36

Знаменка, сел. 139

Камынина, гор. 98
Кишкино 1, сел. 39
Кишкино 2, сел. 40
Кобзевка, сел. 68
Коньшино 1, сел. 69
Коньшино 2, сел. 70
Коньшино 3, сел. 71
Кромы, гор. 117
Кромы, сел. 118
Крутогорье 1, сел. 41
Крутогорье 4, сел. 44
Крутогорье 5, сел. 45
Курасово 1, сел. 47
Курасово 2, сел. 48

Лебедка 2, сел. 206
Лебедка 3, сел. 207
Локно, гор. 99
Ломовец, сел. 11
Луковец, сел. 140

Малеево, см. Городище (Малеево; Сосковский р-н)
Мисайлово 1, п. 107
Мисайлово 3, п. 109
Мценск, гор. 143

Новосиль, гор. 174
Неполодь, сел. 13

Огарково 1, сел. 111
Огарково 2, сел. 112

Пальчиково 1, сел. 52
Пальчиково 2, сел. 53
Пальчиково 3, сел. 54
Пальчиково 4, сел. 55
Пальчиково 5, сел. 56
Паюсово, гор. 15
Петровка 1-я, сел. 114

Редькино, гор. 16
Редькино, сел. 17
Ретяжи, сел. 123
Рожково, гор. 57
Рожково 1, сел. 58
Рожково 2, сел. 59

Свидеровка, сел. 72
Семенково, сел. 124
Сивково, сел. 60
Слободка, п. 255
Сомово 1, сел. 260
Сомово 2, сел. 261
Сомово 3, сел. 262
Сомово 4, сел. 263
Спасское, гор. 18
Спасское, сел. 19
Спешнево, сел. 61
Степь, сел. 197

Тагино, гор. 77
Тагино, сел. 76

Хомутовка, сел. 170

Хотетовский, сел. 62
Хотимль-Кузьменково, гор. 230

Цветынь, сел. 22

Чегодаево 1, сел. 63
Чегодаево 2, сел. 64
Чегодаево 3, сел. 65

Памятники, не имеющие точной датировки

Александровский, к.м. 25
Алисово, к. 224

Борилово 1, к. 29
Борилово 2, к. 30
Брянцево, гор. 83

Валяевка, к.м. 96
Вязовая, к.м. 31

Глыбочки, к.м. 242

Кокурино, к. 10
Котово, к.м. 203
Кривцово, к.м. 204
Куракино, к. 74

Лебедка 2, к.м. 209
Локно 1, к. 100
Локно 2, к. 101

Мешково, к. 216

Низина, к. 105
Новодмитровка, гор. 14

Однолуки, гор. 50
Озерово, к.м. 217

Покровское, к.м. 218

Рог, к. 219
Рогатик, к.м. 95

Сергеевское, к.м. 222
Столбище 2, к.м. 91

Торкуновка, к.м. 168

Шахово, к.м. 125
Шопино, к.м. 24

СОДЕРЖАНИЕ

Предисловие 3
Список сокращений 5

Введение 7

Археологические памятники Орловской области
- Орловский район 19
- Болховский район 24
- Верховский район 30
- Глазуновский район 32
- Дмитровский район 34
- Должанский район 37
- Знаменский район 39
- Колпнянский район 42
- Кромский район 45
- Ливенский район 48
- Малоархангельский район 51
- Мценский район 53
- Новодеревеньковский район 58
- Новосильский район 60
- Свердловский район 63
- Сосковский район 64
- Урицкий район 67
- Хотынецкий район 72
- Шаблыкинский район 74

Литература и архивные источники 81
Систематический указатель 86
Хронологический указатель 90